

Service instructeur
Action Internationale et
Transfrontalière

12^{ème} Commission - N° 2008/I-12e/04

Service consulté
Affaires Juridiques

IBA - EXPOSITION INTERNATIONALE D'ARCHITECTURE

Résumé : *Le présent rapport a pour objet de présenter le principe de l'Exposition Internationale d'Architecture (Internationale Bauausstellung) que le Canton de Bâle-Ville souhaite lancer dans le cadre de l'ATB. La mise en œuvre de cette initiative concrète démarrera en 2008. Le Département du Haut-Rhin est invité à y participer.*

I. Principes généraux

Les Expositions d'Architecture Internationales (Internationale Bauausstellung ou IBA) correspondent à un concept allemand qui a montré toute son efficacité dans la Ruhr (IBA Emscherpark 1989-1999), à Berlin ou actuellement encore à Hambourg (2003-2013). Depuis 1901, plus d'une cinquantaine a été organisée dans ce pays.

Il s'agit de rendre opérationnelle une stratégie d'urbanisme et d'aménagement paysager tout en l'associant à un développement multi-sectoriel en matière de culture, d'économie, de développement social, etc., et en l'intégrant dans un environnement régional plus large sur une durée de 10 à 15 ans.

L'impulsion de ces initiatives est différente pour chaque exposition, mais il s'agit à chaque fois de faire face à une problématique urbaine particulière (friches industrielles, délocalisation, requalification urbaine...)

Elles se structurent toutes autour d'un leitmotiv, de champs d'intervention principaux et de critères de qualité auxquels les projets et processus doivent répondre pour être intégrés à l'exposition.

Seule la structure d'organisation de la IBA doit être financée par les acteurs publics et privés.

Les projets labellisés se financent dans le cadre d'opérations privées programmées ou sur des politiques publiques de droit commun, mais acquièrent par l'intermédiaire de leur labellisation un caractère prioritaire.

A ce jour, en Allemagne, les IBA, toutes de renom international, ont réussi à créer une dynamique urbaine tout à fait novatrice en établissant des contacts multilatéraux et en concentrant des aides publiques et des fonds privés sur des projets labellisés.

Accompagnées de campagnes de promotion ciblées, elles ont par ailleurs permis de renouveler l'image des sites urbains concernés et ont suscité une augmentation conséquente du nombre de touristes. La Ruhr est ainsi aujourd'hui considérée comme une région dynamique riche d'un patrimoine industriel qui a structuré l'histoire de l'Allemagne.

Les IBA ont toutes permis d'impulser un développement urbain intégré et s'étendant sur les territoires périphériques bien au-delà des zones projets à proprement dit.

II. Pourquoi une IBA à Bâle ?

L'idée du lancement d'une IBA est née en Suisse à Bâle et a pour objectifs :

- d'accélérer la mutation économique en permettant à Bâle d'atteindre un niveau de métropole supra-nationale ;
- de renforcer l'intégration du bassin de vie formé par la région urbaine trinationale de Bâle (800 000 habitants) ;
- de lancer un mouvement qui concerne et englobe les citoyens ;
- de valoriser les potentiels non utilisés, en particulier dans les zones frontières peu qualifiées qui ne l'auraient pas été sans une exposition IBA ;
- d'engendrer des effets de synergie entre les aides publiques et privées investies sur le territoire.

Les champs d'intervention pourraient être les suivants :

- urbanisme, architecture, art et culture ;
- le Rhin, l'eau et les autres paysages (la requalification de l'entre-ville, la ville dans la nature - la nature dans la ville) ;
- la ville écologique en mouvement (relation ville/transports, challenges liés aux changements climatiques en architecture, urbanisme, énergies, mobilité urbaine) ;
- la vie, les hommes et les services.

Les territoires concernés se déclinent en plusieurs cercles concentriques :

- le cœur de la ville trinationale autour du Rhin ;
- la région urbaine trinationale (bassin de vie) avec des liaisons multiples dans le Haut-Rhin, dans tout l'espace du Rhin Supérieur et au-delà.

III. Implications du Département du Haut-Rhin

Le Département du Haut-Rhin participe au développement de l'agglomération trinationale depuis de très nombreuses années et est fortement attaché à la mise en œuvre d'une stratégie coordonnée dans cet espace métropolitain trinational.

Le lancement d'une IBA commune constitue un échelon supplémentaire dans les politiques de coopération que nous avons menées jusqu'à présent.


Elle permettrait de lancer des dynamiques urbaines, sociales, culturelles et économiques nouvelles et de promouvoir cette métropole qui a déjà un renom international de manière trinationale.

Au-delà d'une participation aux instances d'animation et de coordination politiques qui devront contribuer à la mise en œuvre de cette initiative, le Département pourrait également devenir un acteur à part entière en déclinant certaines politiques départementales existantes sur les périmètres concernés (GERPLAN, appel à projet "Opération expérimentale pour créer les quartiers et logements de demain dans le Haut-Rhin").

IV. Echéancier

- Lancement en 2009 en partenariat avec Hambourg qui inaugurera la Elbphilharmonie réalisée par les architectes bâlois HERZOG et DEMEURON de Bâle.
- 2013 : présentation intermédiaire
- 2020 : présentation finale

Je vous prie de bien vouloir en délibérer et de donner délégation à la Commission Permanente pour l'approbation des documents à signer avec nos partenaires, pour déterminer le montant de la contribution financière du Département et pour déterminer le cas échéant les représentants du Conseil Général dans les organes de gouvernance.

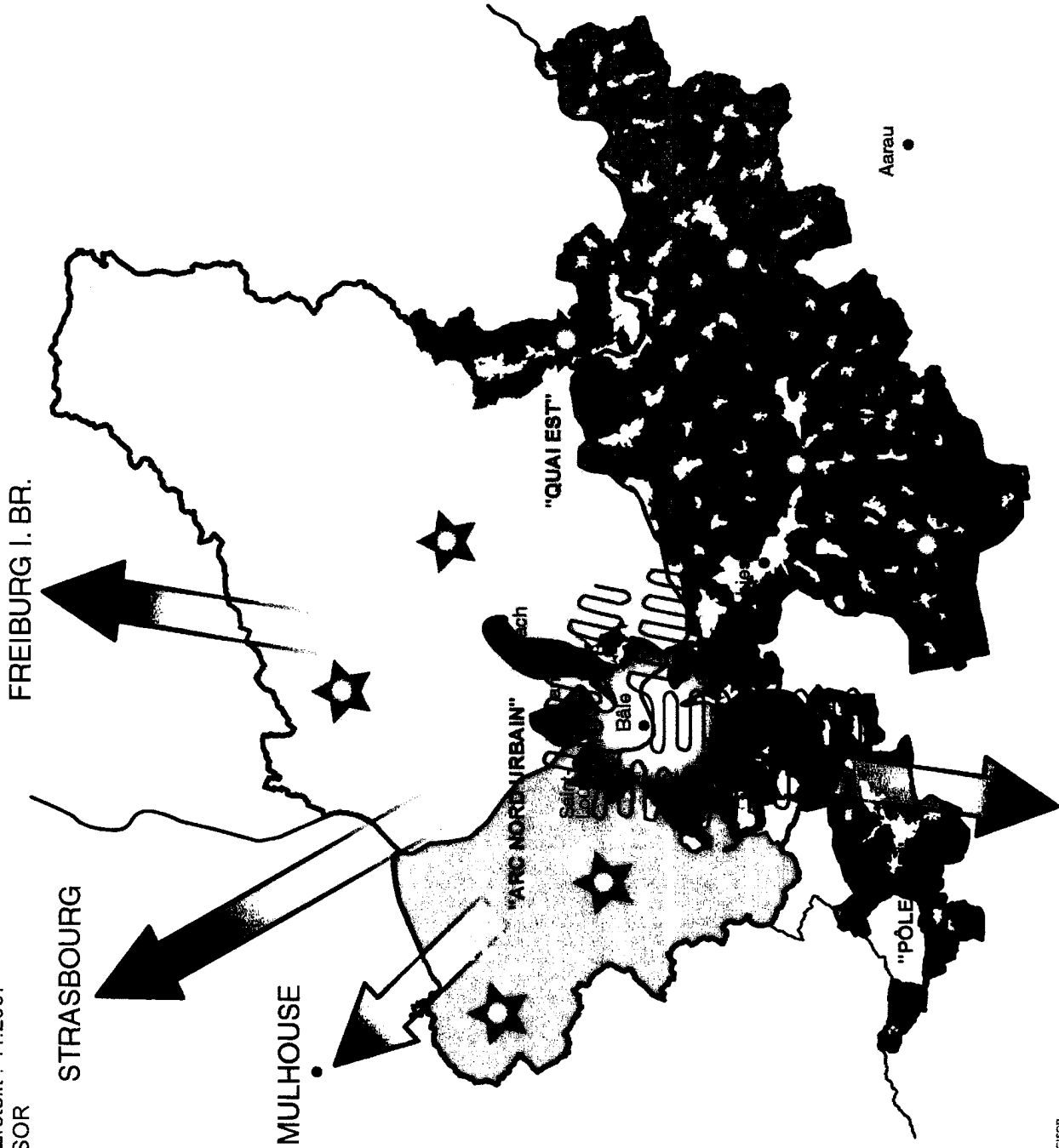


Charles BUTTNER

IBA Bâle 2020 - Périmètres de coopération envisagés

Réalisation/Erstellt : 11.2007

SIGRS - GISOR



Périmètre 1 :

Structure urbaine de l'Eurodistrict Trinationnel de Bâle



"Fil rouge de l'exposition IBA" : L'objectif du fil rouge IBA est de "recoudre ensemble" la région urbaine trinationnelle de Bâle, et de dépasser les points de fracture grâce à un développement régional durable réussi

Périmètre 2 :



Limites de l'Eurodistrict Trinationnel de Bâle



"Etoile IBA" : Projet IBA du périmètre ETB. Ces étoiles créeront une liaison exemplaire entre les zones urbaines et les zones périphériques de la région urbaine de Bâle. L'emplacement des étoiles sur la carte est fictif

Périmètre 3 :



Villes références possibles pour IBA sur le plan métropolitain



Pays de Saint-Louis



Landkreis Lörrach



Communes du Landkreis de Waldshut-Tiengen



Canton de Bâle-Ville



Canton de Bâle-Campagne



Communes du Planungsverband Fricktal Regio (canton d'Argovie)



Communes du canton de Soleure

Structure urbaine



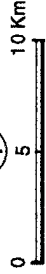
Frontière franco-suisse



Rhin





Nord



0

5

10 Km



Baudepartement des Kantons Basel-Stadt
Hochbau- und Planungsamt

D
F **CF**

ETB Eurodistrict Trinational de Bâle
TEB Trinationaler Eurodistrict Basel

Expositions Internationales d'Architecture (IBA)

I - INTERNATIONALE

Une Exposition Internationale d'Architecture (IBA) est une auto déclaration dont le I d'Internationale - dans le sens d'une reconnaissance et d'un rayonnement européen et mondial - découle souvent seulement avec le passage à l'acte.

B - ARCHITECTURE ET PLUS

IBA est une exposition programmatique permettant de créer de l'innovation urbaine et d'insuffler des impulsions dans le domaine du patrimoine.

A - EXPOSITION

Le A de « Ausstellung » exposition en français, correspond au rayonnement des projets à l'échelle des territoires des périmètres de l'exposition, mais aussi sur un périmètre bien plus large.



Expositions Internationales d'Architecture (IBA)

L'exposition IBA est une tradition non-écrite, surtout en Allemagne. Elle ne s'organise pas sur la base d'une candidature à une autorité nationale ou internationale accordant un label IBA.






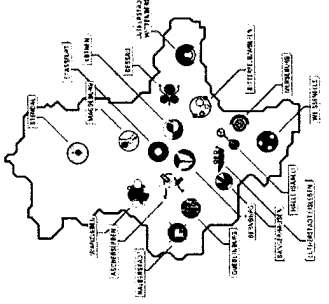
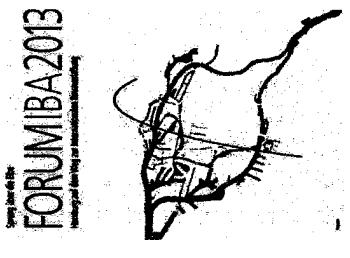

Aujourd'hui, une exposition IBA crée particulièrement des impulsions dans le développement urbain et régional, non seulement dans l'environnement construit mais aussi dans les zones non construites et paysagères.

Les Expositions Internationales d'Architecture se déroulent, en règle générale, sur une durée de 10 années. Ce processus offre l'avantage de permettre des adaptations et des évolutions.

Le concept d'une exposition IBA comprend en plus d'un leitmotiv, des champs d'intervention principaux et des critères de qualité, auxquels les projets, processus et événements doivent répondre pour être intégrés au programme de l'exposition IBA.



Les Expositions Internationales d'Architecture qui ont créé de l'innovation

	<p>IBA Berlin</p>	<p>1980-1987 La rénovation urbaine prudente, la reconstruction de la ville</p>
	<p>IBA Emscher Park (Ruhr)</p>	<p>1989-1999 Des mesures architecturales, urbanistiques, sociales et écologiques pour assurer la reconversion économique d'une région industrielle</p> 
	<p>IBA Fürst-Pückler-Land</p>	<p>2000-2010 L'aménagement paysagé d'une ancienne région minière</p> 
	<p>IBA Stadtbau 2010</p>	<p>2003-2010 Stadtbau (transformation de la ville) sous l'effet de la décroissance démographique</p> <p>STADT UMBAU 2010</p>
	<p>IBA Hamburg</p>	<p>2003-2013 Développement de « l'Elbinsel » (la plus grande île fluviale d'Europe), intégration de la dimension sociale</p>  <p>IBA_HAMBURG</p>



Expositions Internationales d'Architecture (IBA)

Pourquoi lancer une exposition IBA Bâle 2020 ?

Pour concrétiser les objectifs de la stratégie 2020 de l'Agglomération Trinationale de Bâle malgré la complexité liée à la frontière

Pour favoriser : l'intégration trinationale - un renforcement de la dynamique d'investissement dans la ville écologique - le maintien et le développement de la qualité de vie - les infrastructures de transports transfrontaliers - l'accélération des processus d'adaptation à l'économie de la connaissance



Découvrez la fin de la Suisse



... et le début de IBA Bâle 2020



Baudepartement des Kantons Basel-Stadt
Hochbau- und Planungsamt

F C F

ETB Eurodistrict Trinationale de Bâle
TEB Trinationaler Eurodistrict Basel



IBA Basel 2020 :

- Aménagement et intégration d'une ville coupée en trois dans une région urbaine trinationale
- Diffusion de la dimension métropolitaine aux parties françaises et allemandes de l'Eurodistrict Trinational de Bâle
- Renforcement des potentiels existants (architecture, culture, nature et paysage, tourisme)
- Renforcement du rôle fédérateur du Rhin
- Bâle comme ville-centre et moteur du développement régional, sans arrogance

→ **Un avenir zu Dritt - Eine Zukunft à trois**





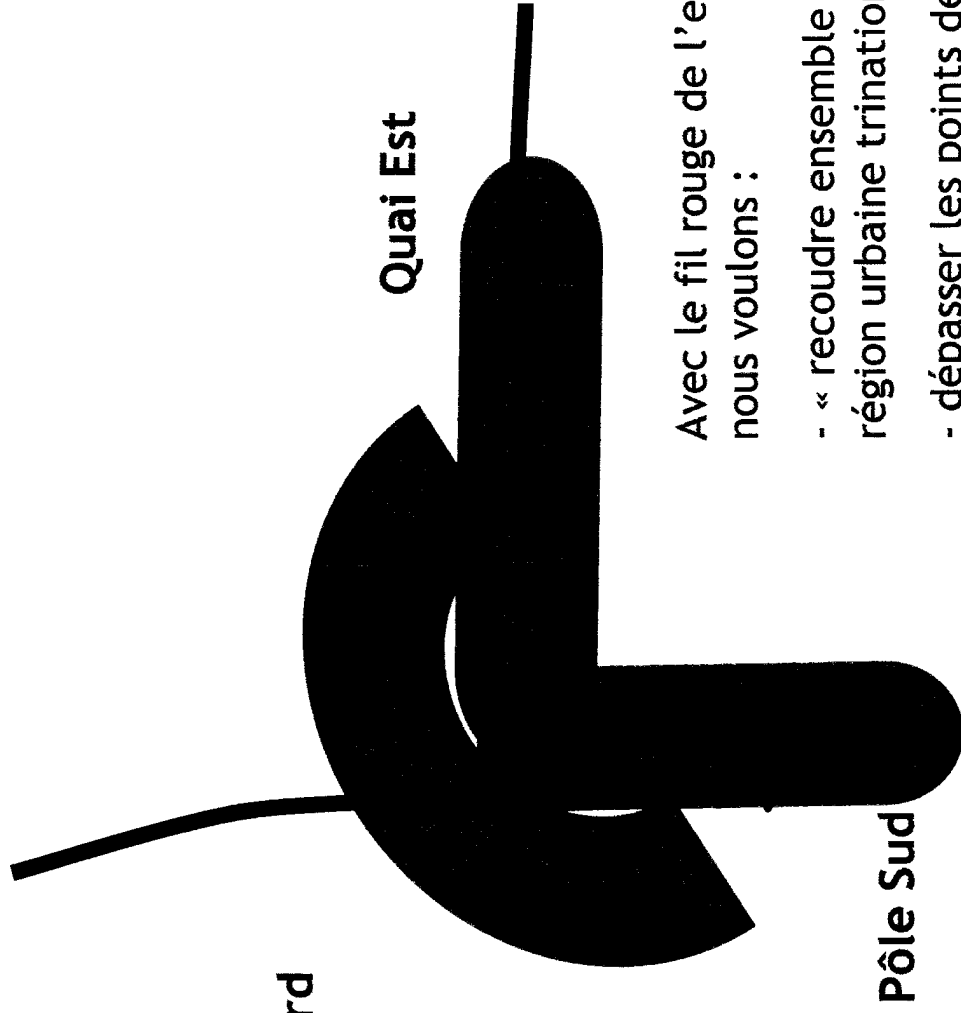
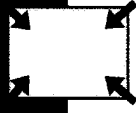
Zukunft à trois - Un avenir zu Dritt

- Mettre en valeur la diversité de la région urbaine trinationale de Bâle
- Percevoir les frontières comme une chance
- Optimiser le travail de coopération transfrontalière
- Développer ensemble des projets interculturels complexes
- Diminuer les obstacles et les barrières internes

**→ Objectif : une région urbaine trinationale
 qui se développe en commun**




Périmètres de présentation




**Arc Nord
urbain**

Pôle Sud

Quai Est

 Périmètre
de l'exposition IBA

 Eurodistrict Trinational
de Bâle

 Le fil rouge de
l'exposition IBA

Avec le fil rouge de l'exposition IBA,
nous voulons :

- « recoudre ensemble » notre
région urbaine trinationale de Bâle
- dépasser les points de fracture,
grâce à un développement régional
durable réussi.



Baudepartement des Kantons Basel-Stadt
Hochbau- und Planungsamt

F ct

D

ETB Eurodistrict Trinational de Bâle
TEB Trinationaler Eurodistrict Basel

Service instructeur
Action Internationale et
Transfrontalière

12^{ème} Commission - N° 2008/I-12e/04

Service consulté
Affaires Juridiques

IBA - EXPOSITION INTERNATIONALE D'ARCHITECTURE

Résumé : *Le présent rapport a pour objet de présenter le principe de l'Exposition Internationale d'Architecture (Internationale Bauausstellung) que le Canton de Bâle-Ville souhaite lancer dans le cadre de l'ATB. La mise en œuvre de cette initiative concrète démarrera en 2008. Le Département du Haut-Rhin est invité à y participer.*

I. Principes généraux

Les Expositions d'Architecture Internationales (Internationale Bauausstellung ou IBA) correspondent à un concept allemand qui a montré toute son efficacité dans la Ruhr (IBA Emscherpark 1989-1999), à Berlin ou actuellement encore à Hambourg (2003-2013). Depuis 1901, plus d'une cinquantaine a été organisée dans ce pays.

Il s'agit de rendre opérationnelle une stratégie d'urbanisme et d'aménagement paysager tout en l'associant à un développement multi-sectoriel en matière de culture, d'économie, de développement social, etc., et en l'intégrant dans un environnement régional plus large sur une durée de 10 à 15 ans.

L'impulsion de ces initiatives est différente pour chaque exposition, mais il s'agit à chaque fois de faire face à une problématique urbaine particulière (friches industrielles, délocalisation, requalification urbaine...)

Elles se structurent toutes autour d'un leitmotiv, de champs d'intervention principaux et de critères de qualité auxquels les projets et processus doivent répondre pour être intégrés à l'exposition.

Seule la structure d'organisation de la IBA doit être financée par les acteurs publics et privés.

Les projets labellisés se financent dans le cadre d'opérations privées programmées ou sur des politiques publiques de droit commun, mais acquièrent par l'intermédiaire de leur labellisation un caractère prioritaire.

A ce jour, en Allemagne, les IBA, toutes de renom international, ont réussi à créer une dynamique urbaine tout à fait novatrice en établissant des contacts multilatéraux et en concentrant des aides publiques et des fonds privés sur des projets labellisés.

Accompagnées de campagnes de promotion ciblées, elles ont par ailleurs permis de renouveler l'image des sites urbains concernés et ont suscité une augmentation conséquente du nombre de touristes. La Ruhr est ainsi aujourd'hui considérée comme une région dynamique riche d'un patrimoine industriel qui a structuré l'histoire de l'Allemagne.

Les IBA ont toutes permis d'impulser un développement urbain intégré et s'étendant sur les territoires périphériques bien au-delà des zones projets à proprement dit.

II. Pourquoi une IBA à Bâle ?

L'idée du lancement d'une IBA est née en Suisse à Bâle et a pour objectifs :

- d'accélérer la mutation économique en permettant à Bâle d'atteindre un niveau de métropole supra-nationale ;
- de renforcer l'intégration du bassin de vie formé par la région urbaine trinationale de Bâle (800 000 habitants) ;
- de lancer un mouvement qui concerne et englobe les citoyens ;
- de valoriser les potentiels non utilisés, en particulier dans les zones frontalières peu qualifiées qui ne l'auraient pas été sans une exposition IBA ;
- d'engendrer des effets de synergie entre les aides publiques et privées investies sur le territoire.

Les champs d'intervention pourraient être les suivants :

- urbanisme, architecture, art et culture ;
- le Rhin, l'eau et les autres paysages (la requalification de l'entre-ville, la ville dans la nature - la nature dans la ville) ;
- la ville écologique en mouvement (relation ville/transports, challenges liés aux changements climatiques en architecture, urbanisme, énergies, mobilité urbaine) ;
- la vie, les hommes et les services.

Les territoires concernés se déclinent en plusieurs cercles concentriques :

- le cœur de la ville trinationale autour du Rhin ;
- la région urbaine trinationale (bassin de vie) avec des liaisons multiples dans le Haut-Rhin, dans tout l'espace du Rhin Supérieur et au-delà.

III. Implications du Département du Haut-Rhin

Le Département du Haut-Rhin participe au développement de l'agglomération trinationale depuis de très nombreuses années et est fortement attaché à la mise en œuvre d'une stratégie coordonnée dans cet espace métropolitain trinational.

Le lancement d'une IBA commune constitue un échelon supplémentaire dans les politiques de coopération que nous avons menées jusqu'à présent.


Elle permettrait de lancer des dynamiques urbaines, sociales, culturelles et économiques nouvelles et de promouvoir cette métropole qui a déjà un renom international de manière trinationale.

Au-delà d'une participation aux instances d'animation et de coordination politiques qui devront contribuer à la mise en œuvre de cette initiative, le Département pourrait également devenir un acteur à part entière en déclinant certaines politiques départementales existantes sur les périmètres concernés (GERPLAN, appel à projet "Opération expérimentale pour créer les quartiers et logements de demain dans le Haut-Rhin").

IV. Echéancier

- Lancement en 2009 en partenariat avec Hambourg qui inaugurera la Elbphilharmonie réalisée par les architectes bâlois HERZOG et DEMEURON de Bâle.
- 2013 : présentation intermédiaire
- 2020 : présentation finale

Je vous prie de bien vouloir en délibérer et de donner délégation à la Commission Permanente pour l'approbation des documents à signer avec nos partenaires, pour déterminer le montant de la contribution financière du Département et pour déterminer le cas échéant les représentants du Conseil Général dans les organes de gouvernance.



Charles BUTTNER

IBA Bâle 2020 - Périmètres de coopération envisagés

Réalisation/Erstellt : 11.2007

SIGRS - GISOR

Périmètre 1 :
Structure urbaine de l'Eurodistrict Trinational de Bâle



"Fil rouge de l'exposition IBA"
L'objectif du fil rouge IBA est de "recoudre ensemble" la région urbaine trinationale de Bâle, et de dépasser les points de fracture grâce à un développement régional durable réussi

Périmètre 2 :



Limites de l'Eurodistrict Trinational de Bâle



"Étoile IBA"
Projet IBA du périmètre ETB. Ces étoiles créeront une liaison exemplaire entre les zones urbaines et les zones périphériques de la région urbaine de Bâle. L'emplacement des étoiles sur la carte est fictif

Périmètre 3 :



Villes références possibles pour IBA sur le plan métropolitain



Pays de Saint-Louis



Landkreis Lörrach



Communes du Landkreis de Waldshut-Tiengen



Canton de Bâle-Ville



Canton de Bâle-Campagne

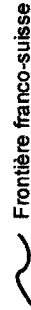


Communes du Planungsverband Fricktal Regio (canton d'Argovie)



Communes du canton de Soleure

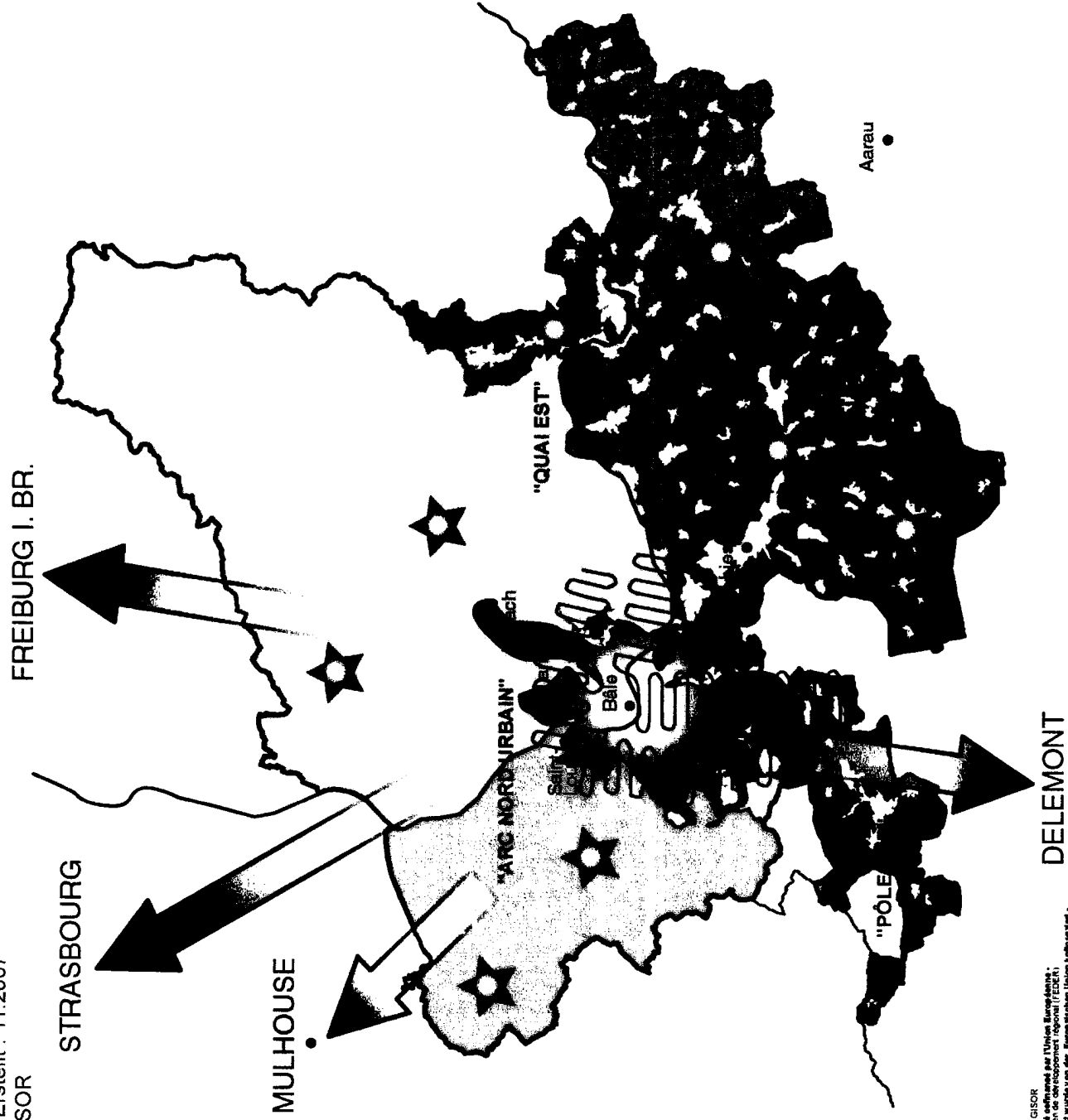
Structure urbaine



Frontière franco-suisse



Rhin




Nord



0 5 10 Km



A Bâle 2020



Frédéric Wina

Eurodistrict Trinational de
Bâle

Costruiti, 1999-2001



Baudepartement des Kantons Basel-Stadt
Hochbau- und Planungsamt

F C D

ETB Eurodistrict Trinational de Bâle
TEB Trinationaler Eurodistrict Basel

Expositions Internationales d'Architecture (IBA)

I - INTERNATIONALE

Une Exposition Internationale d'Architecture (IBA) est une auto déclaration dont le I d'Internationale - dans le sens d'une reconnaissance et d'un rayonnement européen et mondial - découle souvent seulement avec le passage à l'acte.

B - ARCHITECTURE ET PLUS

IBA est une exposition programmatique permettant de créer de l'innovation urbaine et d'insuffler des impulsions dans le domaine du patrimoine.

A - EXPOSITION

Le A de « Ausstellung » exposition en français, correspond au rayonnement des projets à l'échelle des territoires des périmètres de l'exposition, mais aussi sur un périmètre bien plus large.



Expositions Internationales d'Architecture (IBA)

L'exposition IBA est une tradition non-écrite, surtout en Allemagne. Elle ne s'organise pas sur la base d'une candidature à une autorité nationale ou internationale accordant un label IBA.


Aujourd'hui, une exposition IBA crée particulièrement des impulsions dans le développement urbain et régional, non seulement dans l'environnement construit mais aussi dans les zones non construites et paysagères.

Les Expositions Internationales d'Architecture se déroulent, en règle générale, sur une durée de 10 années. Ce processus offre l'avantage de permettre des adaptations et des évolutions.

Le concept d'une exposition IBA comprend en plus d'un leitmotiv, des champs d'intervention principaux et des critères de qualité, auxquels les projets, processus et événements doivent répondre pour être intégrés au programme de l'exposition IBA.




Les Expositions Internationales d'Architecture qui ont créé de l'innovation



IBA Berlin

1980-1987


La rénovation urbaine prudente, la reconstruction de la ville



IBA Emscher Park (Ruhr)

1989-1999

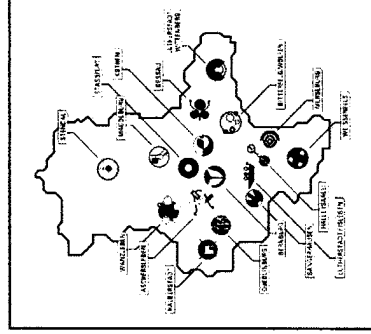
Des mesures architecturales, urbanistiques, sociales et écologiques pour assurer la reconversion économique d'une région industrielle



IBA Fürst-Pückler-Land

2000-2010

L'aménagement paysagé d'une ancienne région minière

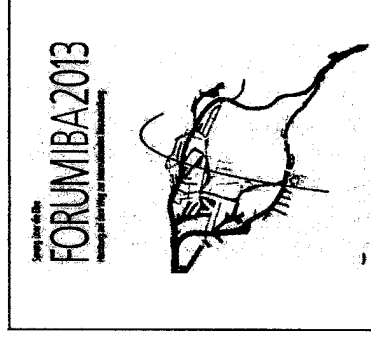


IBA Stadtbau 2010

2003-2010

Stadtbau (transformation de la ville) sous l'effet de la décroissance démographique

STADT U**M**BAU 2010



IBA Hamburg

2003-2013

Développement de « l'Elbinsel » (la plus grande île fluviale d'Europe), intégration de la dimension sociale




Expositions Internationales d'Architecture (IBA)


Pourquoi lancer une exposition IBA Bâle 2020 ?

Pour concrétiser les objectifs de la stratégie 2020 de l'Agglomération Trinationale de Bâle malgré la complexité liée à la frontière

Pour favoriser : l'intégration trinationale - un renforcement de la dynamique d'investissement dans la ville écologique - le maintien et le développement de la qualité de vie - les infrastructures de transports transfrontaliers - l'accélération des processus d'adaptation à l'économie de la connaissance



Découvrez la fin de la Suisse



... et le début de IBA Bâle 2020



Baudepartement des Kantons Basel-Stadt
Hochbau- und Planungsamt

F C F

D

ETB Eurodistrict Trinational de Bâle
TEB Trinationaler Eurodistrict Basel



IBA Basel 2020 :

- Aménagement et intégration d'une ville coupée en trois dans une région urbaine trinationale
- Diffusion de la dimension métropolitaine aux parties françaises et allemandes de l'Eurodistrict Trinational de Bâle
- Renforcement des potentiels existants (architecture, culture, nature et paysage, tourisme)
- Renforcement du rôle fédérateur du Rhin
- Bâle comme ville-centre et moteur du développement régional, sans arrogance

→ **Un avenir zu Dritt - Eine Zukunft à trois**





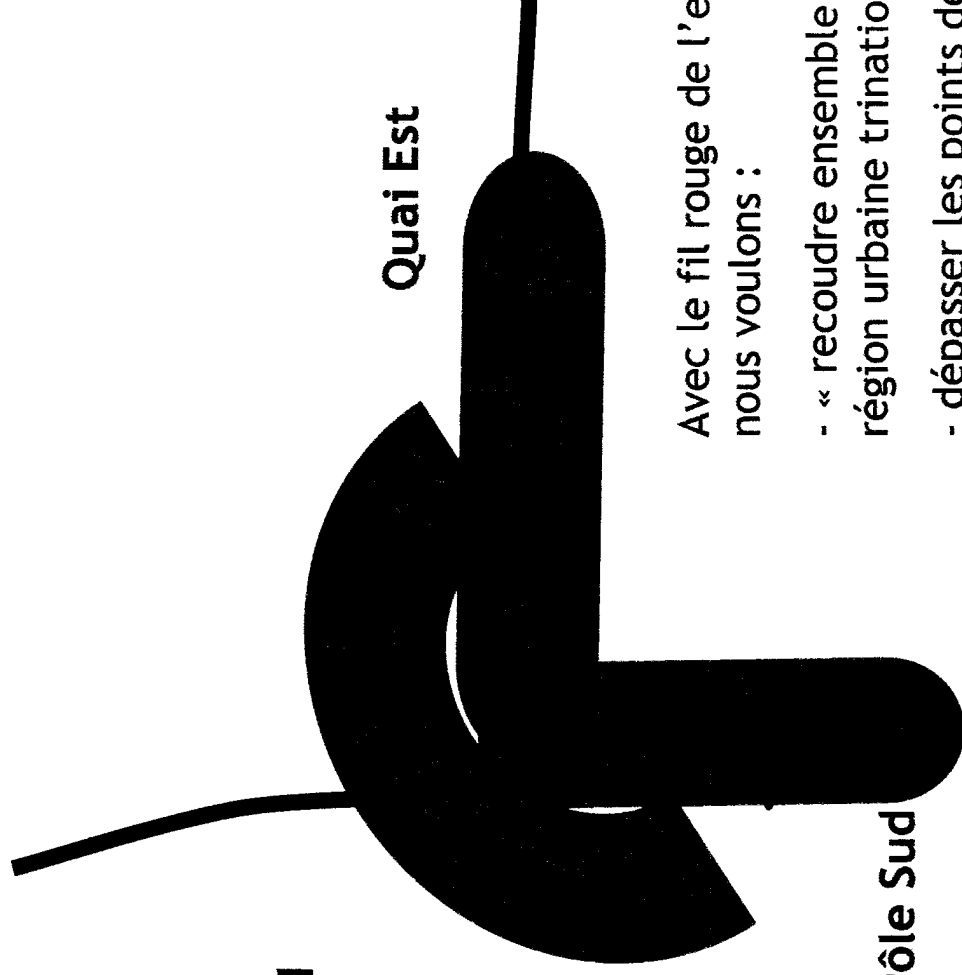
Zukunft à trois - Un avenir zu Dritt

- Mettre en valeur la diversité de la région urbaine trinationale de Bâle
- Percevoir les frontières comme une chance
- Optimiser le travail de coopération transfrontalière
- Développer ensemble des projets interculturels complexes
- Diminuer les obstacles et les barrières internes

→ **Objectif : une région urbaine trinationale qui se développe en commun**



Périmètres de présentation



**Arc Nord
urbain**

Pôle Sud

Quai Est

■ Périmètre
de l'exposition IBA

□ Eurodistrict Trinational
de Bâle

 Le fil rouge de
l'exposition IBA

Avec le fil rouge de l'exposition IBA,
nous voulons :

- « recoudre ensemble » notre
région urbaine trinationale de Bâle
- dépasser les points de fracture,
grâce à un développement régional
durable réussi.

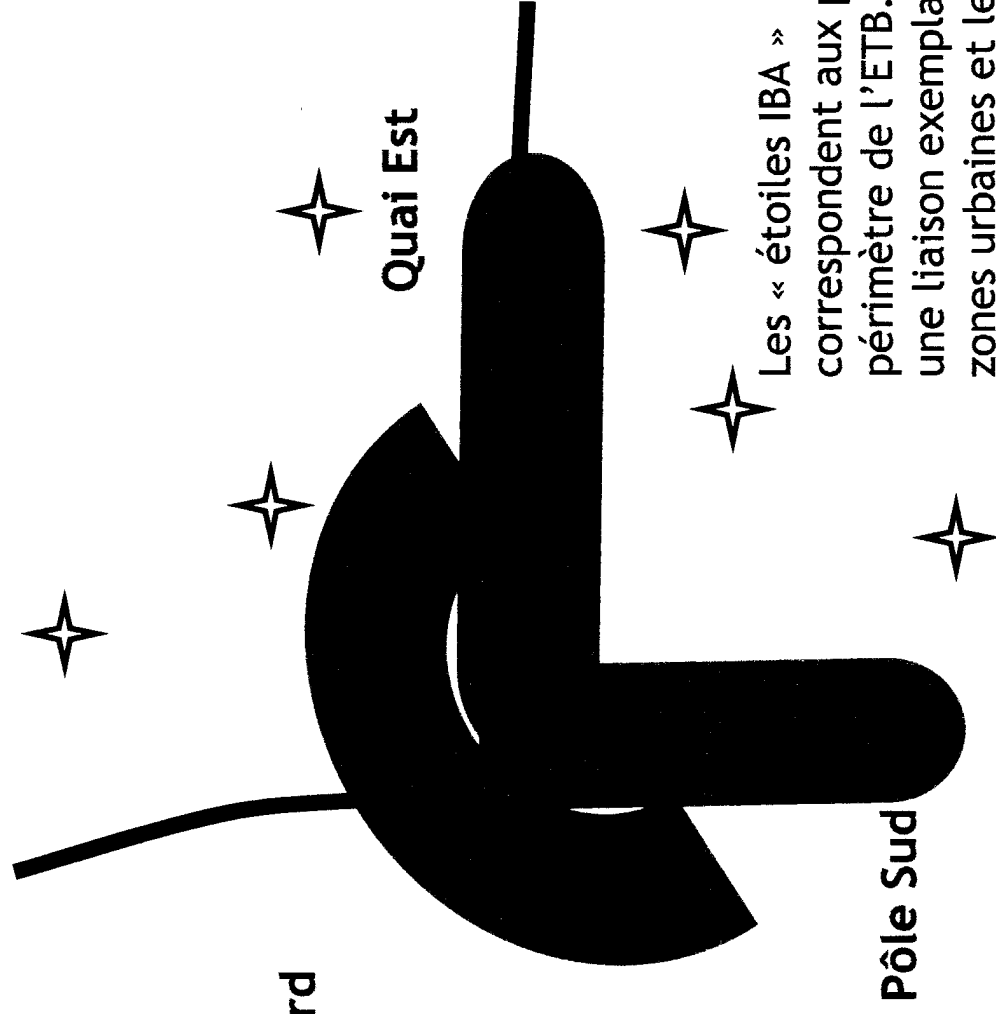
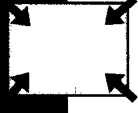


Baudepartement des Kantons Basel-Stadt
Hochbau- und Planungsamt

F C D

ETB Eurodistrict Trinational de Bâle
TEB Trinationaler Eurodistrict Basel

Périmètres de présentation



Les « étoiles IBA »

correspondent aux projets du périmètre de l'ETB. Ils créeront une liaison exemplaire entre les zones urbaines et les zones périphériques de la région urbaine de Bâle.

Périmètre de l'exposition IBA



Eurodistrict Trinational de Bâle



Etoiles IBA



Baudepartement des Kantons Basel-Stadt
Hochbau- und Planungsamt

F C D

ETB Eurodistrict Trinational de Bâle
TEB Trinationaler Eurodistrict Basel

Villes références possibles sur le plan métropolitain



Partenaire IBA :
Freiburg i. Br.

Partenaire IBA :
Strasbourg

Partenaire IBA :
Mulhouse

IBA
Bâle 2020

Partenaire IBA :
Delémont

■ Périmètre
de l'exposition IBA

□ Eurodistrict Trinational
de Bâle

■ Villes références possibles
sur le plan métropolitain

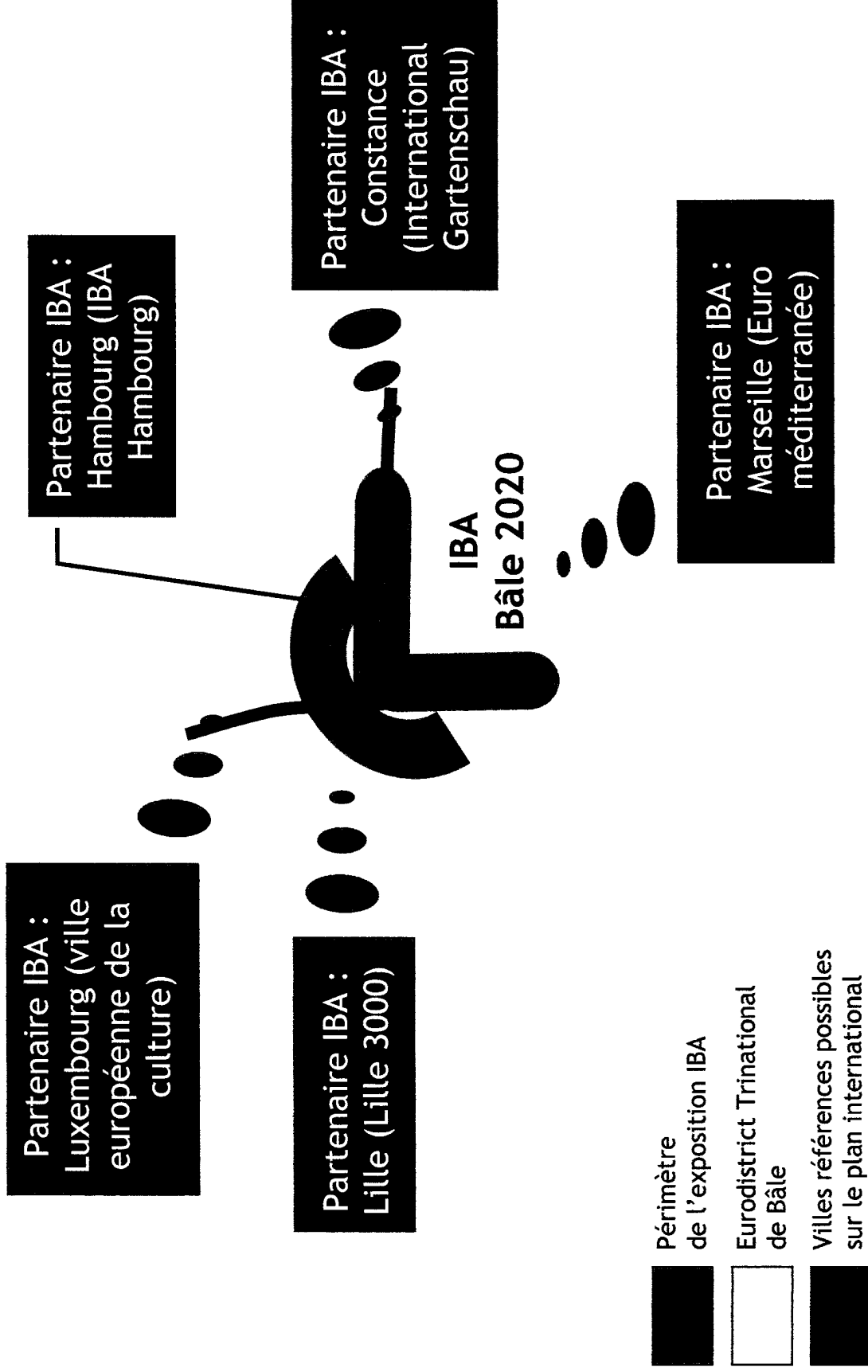
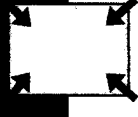



Baudepartement des Kantons Basel-Stadt
Hochbau- und Planungsamt

D
F **Ch**

ETB Eurodistrict Trinational de Bâle
TEB Trinationaler Eurodistrict Basel

Villes références possibles sur le plan international





Idées

- Concrétiser les projets clés de l'ETB
- Collecter d'autres projets dans les domaines suivants :

Urbanisme

Le Rhin & Co.

Architecture

L'eau et les autres
paysages


Art

Culture

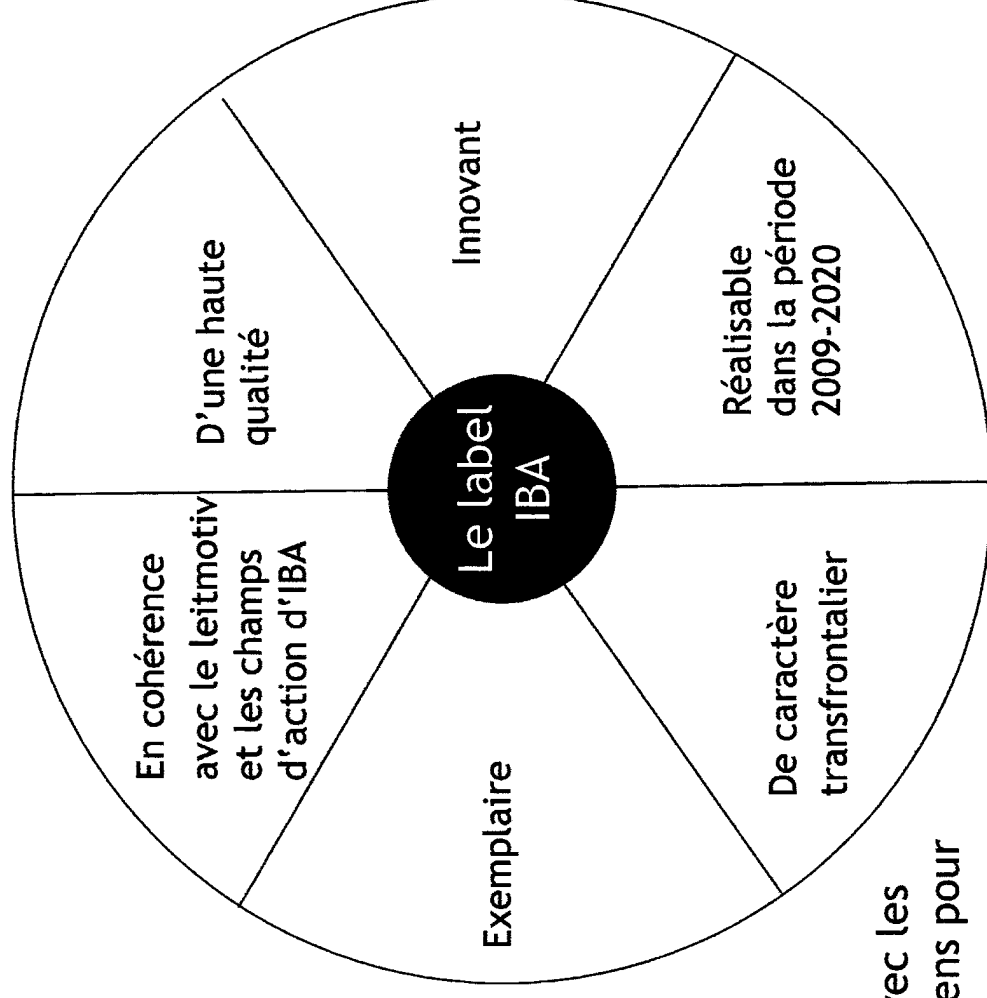
La ville écologique
en mouvement

La vie, les Hommes
et la science





Des projets, des processus et des événements durables reçoivent le label IBA, s'ils sont :



→ En accord avec les critères européens pour INTERREG IV



Label



Le label IBA apporte les avantages suivants

- du prestige, parce que les projets labélisés font partie d'un grand projet
- un positionnement prioritaire des projets IBA vis-à-vis des financements publics
- un accompagnement de projet si nécessaire ou souhaité
- un positionnement régional sur la scène de la région urbaine trinationale et du Rhin Supérieur
- une visibilité et une reconnaissance au niveau international
- un gain de temps grâce à la dynamique de l'exposition IBA Bâle 2020




Baudepartement des Kantons Basel-Stadt
Hochbau- und Planungsamt

F C F

D ETB Eurodistrict Trinational de Bâle
TEB Trinationaler Eurodistrict Basel

Pourquoi être porteur de projet ?



Avantages pour les porteurs de projets labellisés IBA

- Prestige, ils participent à un grand projet métropolitain
- Accompagnement de projet lorsque cela est nécessaire ou souhaité
- Intégration sur la scène urbaine de la région urbaine trinationale
- Visibilité et reconnaissance internationale
- Gain de temps grâce à la dynamique de l'exposition IBA
- Subventionnement prioritaire pour les projets labellisés IBA



Service instructeur
Action Internationale et
Transfrontalière

12^{ème} Commission - N° 2008/I-12e/04

Service consulté
Affaires Juridiques

IBA - EXPOSITION INTERNATIONALE D'ARCHITECTURE

Résumé : *Le présent rapport a pour objet de présenter le principe de l'Exposition Internationale d'Architecture (Internationale Bauausstellung) que le Canton de Bâle-Ville souhaite lancer dans le cadre de l'ATB. La mise en œuvre de cette initiative concrète démarrera en 2008. Le Département du Haut-Rhin est invité à y participer.*

I. Principes généraux

Les Expositions d'Architecture Internationales (Internationale Bauausstellung ou IBA) correspondent à un concept allemand qui a montré toute son efficacité dans la Ruhr (IBA Emscherpark 1989-1999), à Berlin ou actuellement encore à Hambourg (2003-2013). Depuis 1901, plus d'une cinquantaine a été organisée dans ce pays.

Il s'agit de rendre opérationnelle une stratégie d'urbanisme et d'aménagement paysager tout en l'associant à un développement multi-sectoriel en matière de culture, d'économie, de développement social, etc., et en l'intégrant dans un environnement régional plus large sur une durée de 10 à 15 ans.

L'impulsion de ces initiatives est différente pour chaque exposition, mais il s'agit à chaque fois de faire face à une problématique urbaine particulière (friches industrielles, délocalisation, requalification urbaine...)

Elles se structurent toutes autour d'un leitmotiv, de champs d'intervention principaux et de critères de qualité auxquels les projets et processus doivent répondre pour être intégrés à l'exposition.

Seule la structure d'organisation de la IBA doit être financée par les acteurs publics et privés.

Les projets labellisés se financent dans le cadre d'opérations privées programmées ou sur des politiques publiques de droit commun, mais acquièrent par l'intermédiaire de leur labellisation un caractère prioritaire.

A ce jour, en Allemagne, les IBA, toutes de renom international, ont réussi à créer une dynamique urbaine tout à fait novatrice en établissant des contacts multilatéraux et en concentrant des aides publiques et des fonds privés sur des projets labellisés.

Accompagnées de campagnes de promotion ciblées, elles ont par ailleurs permis de renouveler l'image des sites urbains concernés et ont suscité une augmentation conséquente du nombre de touristes. La Ruhr est ainsi aujourd'hui considérée comme une région dynamique riche d'un patrimoine industriel qui a structuré l'histoire de l'Allemagne.

Les IBA ont toutes permis d'impulser un développement urbain intégré et s'étendant sur les territoires périphériques bien au-delà des zones projets à proprement dit.

II. Pourquoi une IBA à Bâle ?

L'idée du lancement d'une IBA est née en Suisse à Bâle et a pour objectifs :

- d'accélérer la mutation économique en permettant à Bâle d'atteindre un niveau de métropole supra-nationale ;
- de renforcer l'intégration du bassin de vie formé par la région urbaine trinationale de Bâle (800 000 habitants) ;
- de lancer un mouvement qui concerne et englobe les citoyens ;
- de valoriser les potentiels non utilisés, en particulier dans les zones frontières peu qualifiées qui ne l'auraient pas été sans une exposition IBA ;
- d'engendrer des effets de synergie entre les aides publiques et privées investies sur le territoire.

Les champs d'intervention pourraient être les suivants :

- urbanisme, architecture, art et culture ;
- le Rhin, l'eau et les autres paysages (la requalification de l'entre-ville, la ville dans la nature - la nature dans la ville) ;
- la ville écologique en mouvement (relation ville/transports, challenges liés aux changements climatiques en architecture, urbanisme, énergies, mobilité urbaine) ;
- la vie, les hommes et les services.

Les territoires concernés se déclinent en plusieurs cercles concentriques :

- le cœur de la ville trinationale autour du Rhin ;
- la région urbaine trinationale (bassin de vie) avec des liaisons multiples dans le Haut-Rhin, dans tout l'espace du Rhin Supérieur et au-delà.

III. Implications du Département du Haut-Rhin

Le Département du Haut-Rhin participe au développement de l'agglomération trinationale depuis de très nombreuses années et est fortement attaché à la mise en œuvre d'une stratégie coordonnée dans cet espace métropolitain trinational.

Le lancement d'une IBA commune constitue un échelon supplémentaire dans les politiques de coopération que nous avons menées jusqu'à présent.


Elle permettrait de lancer des dynamiques urbaines, sociales, culturelles et économiques nouvelles et de promouvoir cette métropole qui a déjà un renom international de manière trinationale.

Au-delà d'une participation aux instances d'animation et de coordination politiques qui devront contribuer à la mise en œuvre de cette initiative, le Département pourrait également devenir un acteur à part entière en déclinant certaines politiques départementales existantes sur les périmètres concernés (GERPLAN, appel à projet "Opération expérimentale pour créer les quartiers et logements de demain dans le Haut-Rhin").

IV. Echéancier

- Lancement en 2009 en partenariat avec Hambourg qui inaugurera la Elbphilharmonie réalisée par les architectes bâlois HERZOG et DEMEURON de Bâle.
- 2013 : présentation intermédiaire
- 2020 : présentation finale

Je vous prie de bien vouloir en délibérer et de donner délégation à la Commission Permanente pour l'approbation des documents à signer avec nos partenaires, pour déterminer le montant de la contribution financière du Département et pour déterminer le cas échéant les représentants du Conseil Général dans les organes de gouvernance.



Charles BUTTNER

IBA Bâle 2020 - Périmètres de coopération envisagés

Réalisation/Erstellt : 11.2007

SIGRS - GISOR

Périmètre 1 :
Structure urbaine de l'Eurodistrict Trinationnel de Bâle



"Fil rouge de l'exposition IBA"
L'objectif du fil rouge IBA est de "recoudre ensemble" la région urbaine trinationnale de Bâle, et de dépasser les points de fracture grâce à un développement régional durable réussi

Périmètre 2 :



Limites de l'Eurodistrict Trinationnel de Bâle

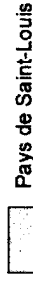


"Étoile IBA"
Projet IBA du périmètre ETB. Ces étoiles créeront une liaison exemplaire entre les zones urbaines et les zones périphériques de la région urbaine de Bâle.
L'emplacement des étoiles sur la carte est fictif

Périmètre 3 :



Villes références possibles pour IBA sur le plan métropolitain



Pays de Saint-Louis



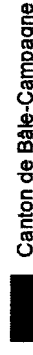
Landkreis Lörrach



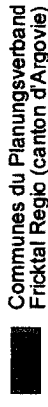
Communes du Landkreis de Waldshut-Tiengen



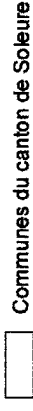
Canton de Bâle-Ville



Canton de Bâle-Campagne



Communes du Planungsverband Fricktal Regio (canton d'Argovie)



Communes du canton de Soleure

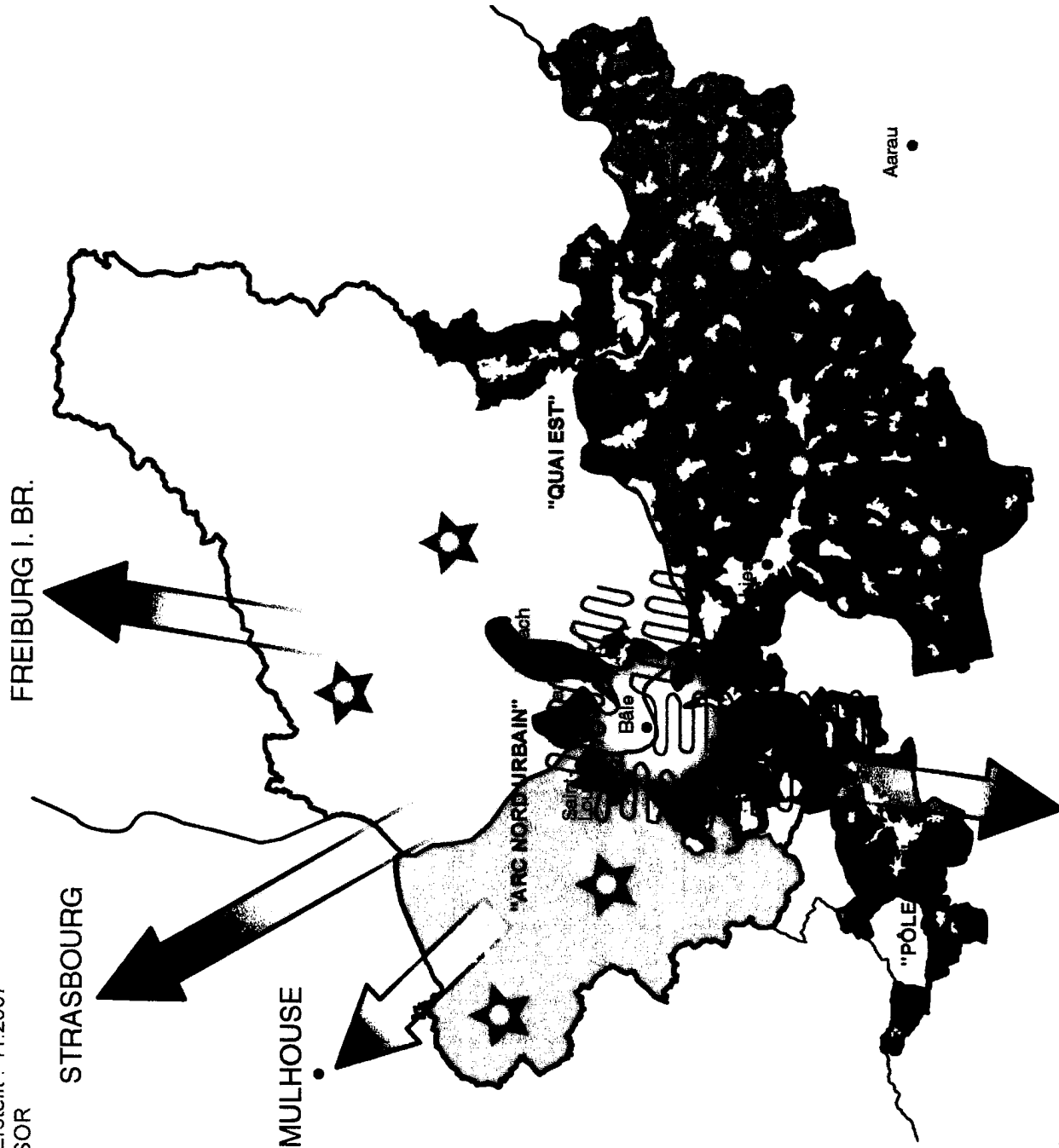
Structure urbaine



Frontière franco-suisse



Rhin



0 5 10 Km




A Bâle 2020

Frédéric Dujardin

Eurodistrict Trinational de
Bâle

Council, 1999-2000



Baudepartement des Kantons Basel-Stadt
Hochbau- und Planungsamt



F U
C D

ETB Eurodistrict Trinational de Bâle
TEB Trinationaler Eurodistrict Basel

Expositions Internationales d'Architecture (IBA)

I - INTERNATIONALE

Une Exposition Internationale d'Architecture (IBA) est une auto déclaration dont le I d'Internationale - dans le sens d'une reconnaissance et d'un rayonnement européen et mondial - découle souvent seulement avec le passage à l'acte.

B - ARCHITECTURE ET PLUS

IBA est une exposition programmatique permettant de créer de l'innovation urbaine et d'insuffler des impulsions dans le domaine du patrimoine.

A - EXPOSITION

Le A de « Ausstellung » exposition en français, correspond au rayonnement des projets à l'échelle des territoires des périmètres de l'exposition, mais aussi sur un périmètre bien plus large.



Expositions Internationales d'Architecture (IBA)

L'exposition IBA est une tradition non-écrite, surtout en Allemagne. Elle ne s'organise pas sur la base d'une candidature à une autorité nationale ou internationale accordant un label IBA.






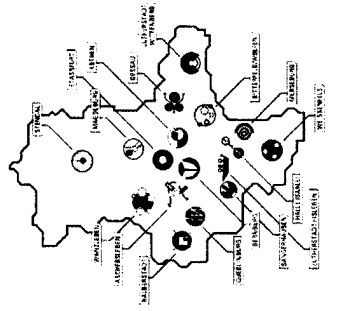
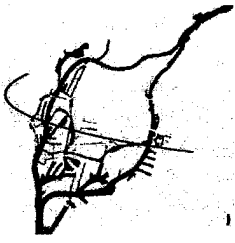

Aujourd'hui, une exposition IBA crée particulièrement des impulsions dans le développement urbain et régional, non seulement dans l'environnement construit mais aussi dans les zones non construites et paysagères.

Les Expositions Internationales d'Architecture se déroulent, en règle générale, sur une durée de 10 années. Ce processus offre l'avantage de permettre des adaptations et des évolutions.

Le concept d'une exposition IBA comprend en plus d'un leitmotiv, des champs d'intervention principaux et des critères de qualité, auxquels les projets, processus et événements doivent répondre pour être intégrés au programme de l'exposition IBA.



Les Expositions Internationales d'Architecture qui ont créé de l'innovation

	<p>IBA Berlin</p>	<p>1980-1987 La rénovation urbaine prudente, la reconstruction de la ville</p>
	<p>IBA Emscher Park (Ruhr)</p>	<p>1989-1999 Des mesures architecturales, urbanistiques, sociales et écologiques pour assurer la reconversion économique d'une région industrielle</p> 
	<p>IBA Fürst-Pückler-Land</p>	<p>2000-2010 L'aménagement paysagé d'une ancienne région minière</p> 
	<p>IBA Stadtbau 2010</p>	<p>2003-2010 Stadtbau (transformation de la ville) sous l'effet de la décroissance démographique</p> <p>STADT UMBAU 2010</p>
<p>FORUM IBA 2013</p> 	<p>IBA Hamburg</p>	<p>2003-2013 Développement de « l'Elbinsel » (la plus grande île fluviale d'Europe), intégration de la dimension sociale</p> 




Expositions Internationales d'Architecture (IBA)


Pourquoi lancer une exposition IBA Bâle 2020 ?

Pour concrétiser les objectifs de la stratégie 2020 de l'Agglomération Trinationale de Bâle malgré la complexité liée à la frontière

Pour favoriser : l'intégration trinationale - un renforcement de la dynamique d'investissement dans la ville écologique - le maintien et le développement de la qualité de vie - les infrastructures de transports transfrontaliers - l'accélération des processus d'adaptation à l'économie de la connaissance



Découvrez la fin de la Suisse



... et le début de IBA Bâle 2020



Baudepartement des Kantons Basel-Stadt
Hochbau- und Planungsamt

F C F

D

ETB Eurodistrict Trinational de Bâle
TEB Trinationaler Eurodistrict Basel



IBA Basel 2020 :

- Aménagement et intégration d'une ville coupée en trois dans une région urbaine trinationale
- Diffusion de la dimension métropolitaine aux parties françaises et allemandes de l'Eurodistrict Trinational de Bâle
- Renforcement des potentiels existants (architecture, culture, nature et paysage, tourisme)
- Renforcement du rôle fédérateur du Rhin
- Bâle comme ville-centre et moteur du développement régional, sans arrogance

→ Un avenir zu Dritt - Eine Zukunft à trois





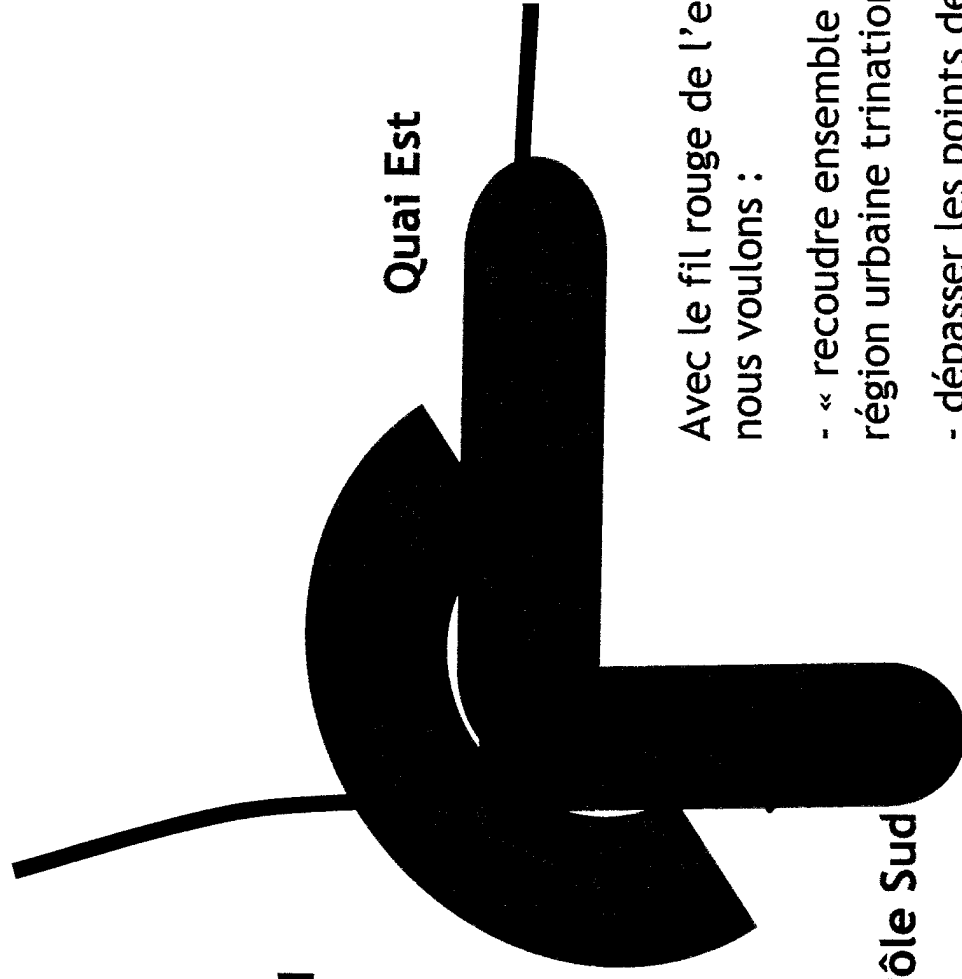
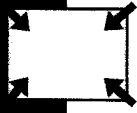
Zukunft à trois - Un avenir zu Dritt

- Mettre en valeur la diversité de la région urbaine trinationale de Bâle
- Percevoir les frontières comme une chance
- Optimiser le travail de coopération transfrontalière
- Développer ensemble des projets interculturels complexes
- Diminuer les obstacles et les barrières internes

→ **Objectif : une région urbaine trinationale qui se développe en commun**



Périmètres de présentation



Arc Nord
urbain

Pôle Sud

Quai Est

■ Périmètre
de l'exposition IBA

□ Eurodistrict Trinational
de Bâle

 Le fil rouge de
l'exposition IBA

Avec le fil rouge de l'exposition IBA,
nous voulons :

- « recoudre ensemble » notre
région urbaine trinationale de Bâle
- dépasser les points de fracture,
grâce à un développement régional
durable réussi.



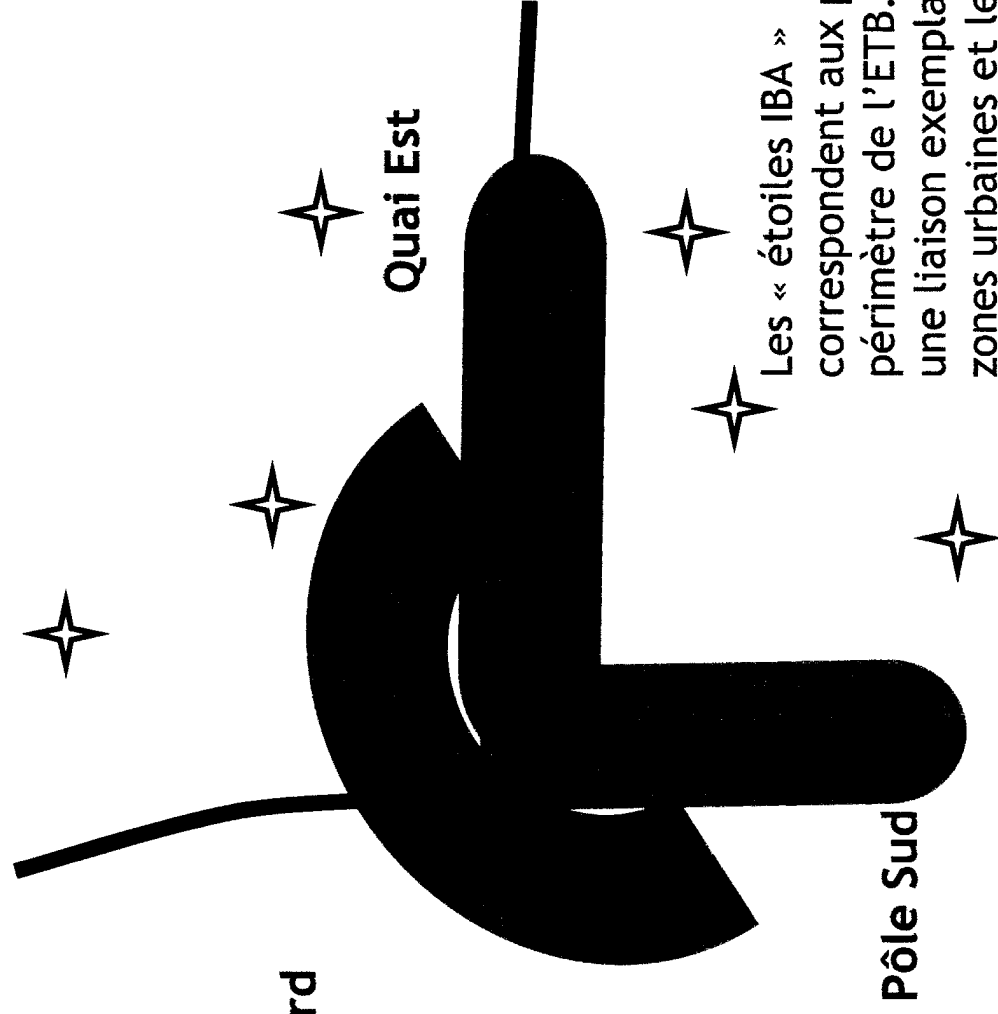
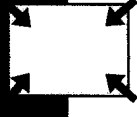
Baudepartement des Kantons Basel-Stadt
Hochbau- und Planungsamt

F **CT**

D

ETB Eurodistrict Trinational de Bâle
TEB Trinationaler Eurodistrict Basel

Périmètres de présentation



Arc Nord
urbain



Quai Est

Pôle Sud

Périmètre
de l'exposition IBA



Eurodistrict Trinational
de Bâle




Etoiles IBA

Les « étoiles IBA »
correspondent aux projets du
périmètre de l'ETB. Ils créeront
une liaison exemplaire entre les
zones urbaines et les zones
périphériques de la région
urbaine de Bâle.



Villes références possibles sur le plan métropolitain



Partenaire IBA :
Freiburg i. Br.

Partenaire IBA :
Strasbourg

Partenaire IBA :
Mulhouse

IBA
Bâle 2020

Partenaire IBA :
Delémont

■ Périmètre
de l'exposition IBA

□ Eurodistrict Trinational
de Bâle

■ Villes références possibles
sur le plan métropolitain

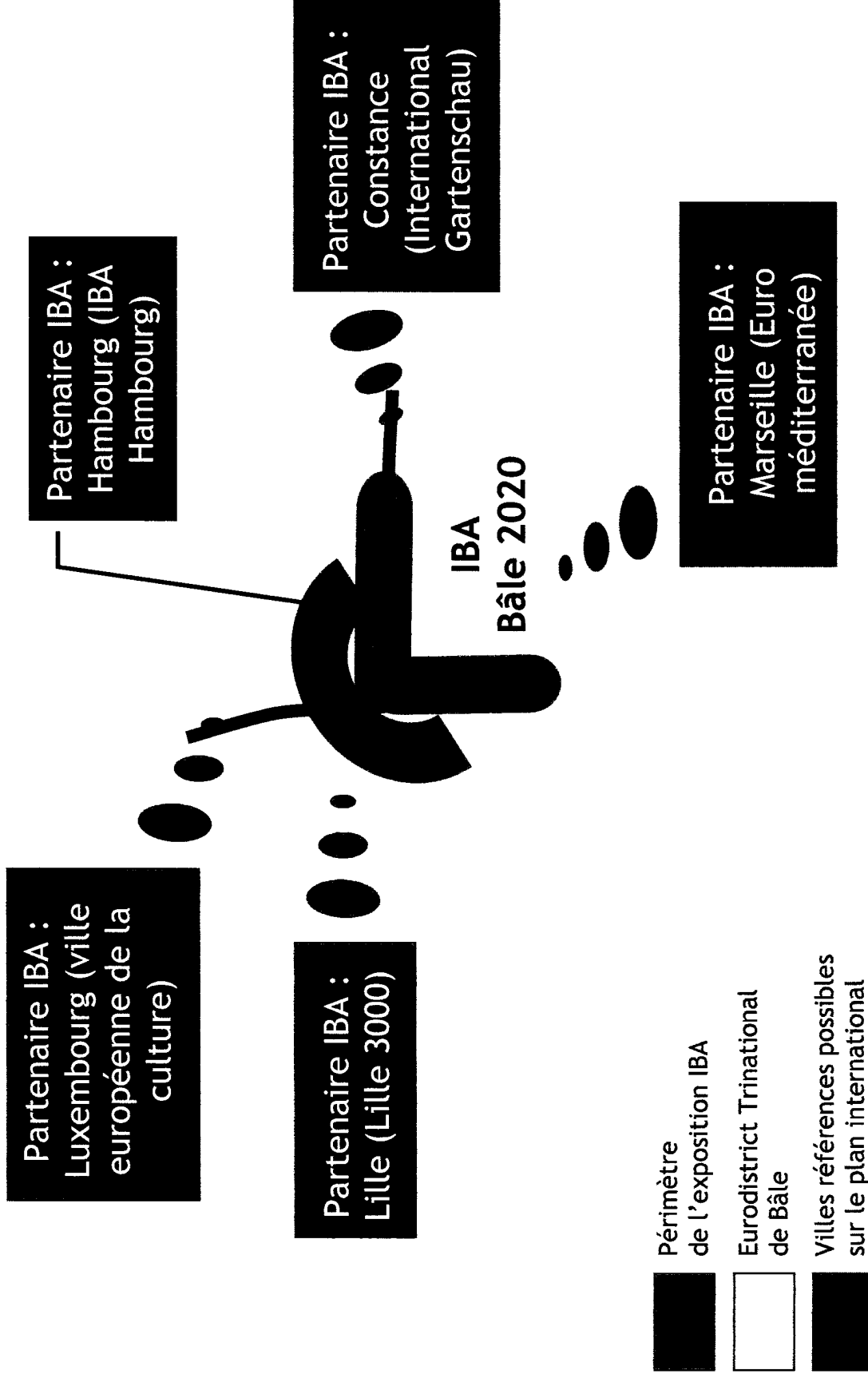


Baudepartement des Kantons Basel-Stadt
Hochbau- und Planungsamt


U
F C F

ETB Eurodistrict Trinational de Bâle
TEB Trinationaler Eurodistrict Basel

Villes références possibles sur le plan international



Objets d'exposition



Idées

- Concrétiser les projets clés de l'ETB
- Collecter d'autres projets dans les domaines suivants :

Urbanisme

Le Rhin & Co.

Architecture

L'eau et les autres
paysages

Art

Culture

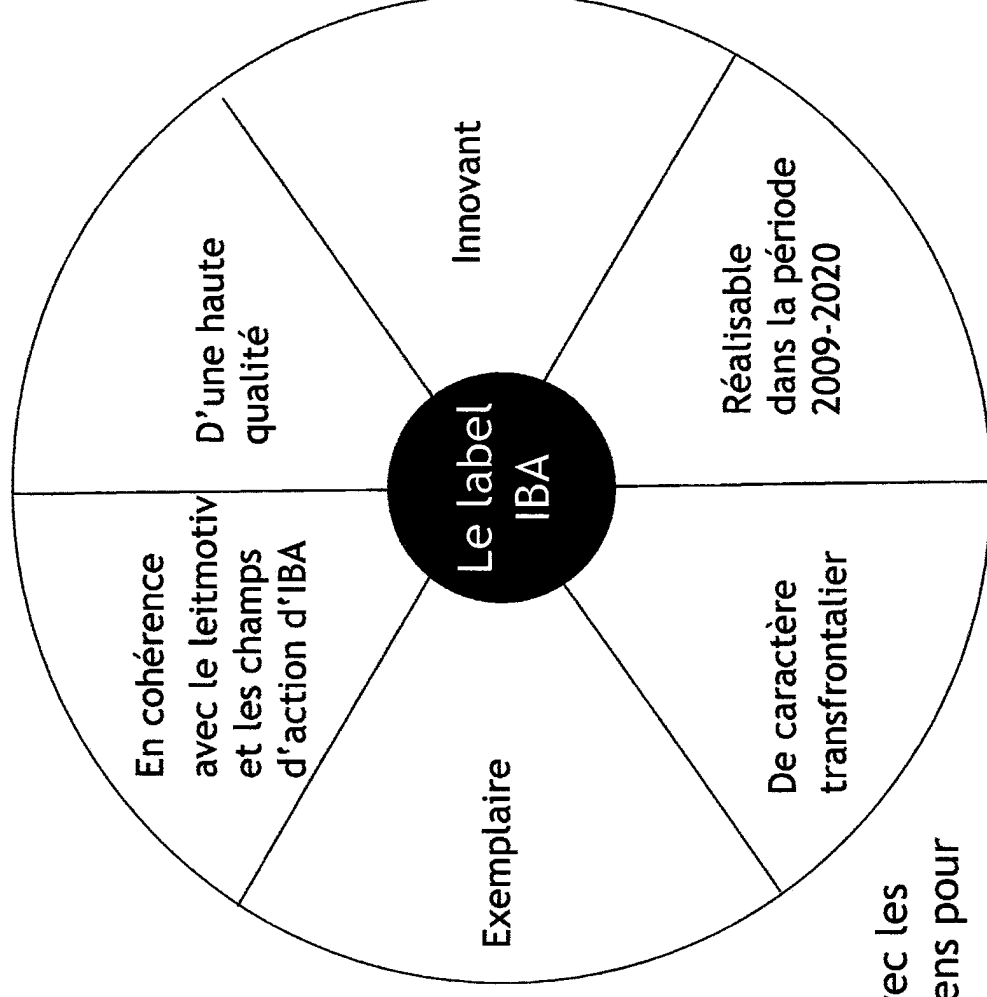
La ville écologique
en mouvement

La vie, les Hommes
et la science





Des projets, des processus et des événements durables reçoivent le label IBA, s'ils sont :



→ En accord avec les critères européens pour INTERREG IV



Label




Le label IBA apporte les avantages suivants

- du prestige, parce que les projets labélisés font partie d'un grand projet
- un positionnement prioritaire des projets IBA vis-à-vis des financements publics
- un accompagnement de projet si nécessaire ou souhaité
- un positionnement régional sur la scène de la région urbaine trinationale et du Rhin Supérieur
- une visibilité et une reconnaissance au niveau international
- un gain de temps grâce à la dynamique de l'exposition IBA Bâle 2020



Pourquoi être porteur de projet ?



Avantages pour les porteurs de projets labellisés IBA

- Prestige, ils participent à un grand projet métropolitain
- Accompagnement de projet lorsque cela est nécessaire ou souhaité
- Intégration sur la scène urbaine de la région urbaine trinationale
- Visibilité et reconnaissance internationale
- Gain de temps grâce à la dynamique de l'exposition IBA
- Subventionnement prioritaire pour les projets labellisés IBA

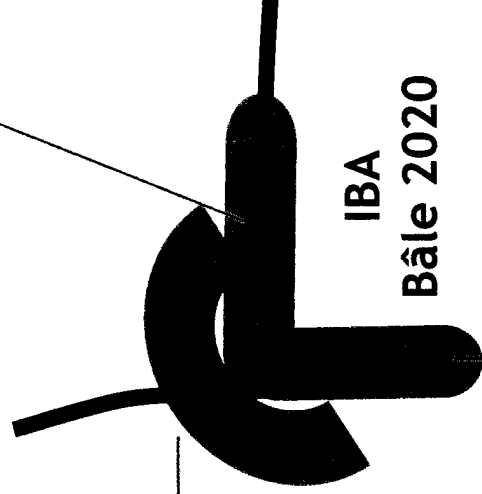




Idées possibles de projet IBA

Arc Nord urbain

- Lotissements écologiques
- Aménagement des bords du Rhin entre Huningue et Bâle
- Transformation des zones portuaires (Huningue ?)
- Entreprises internationales dans la ville européenne
- Connexion aux réseaux internationaux de transport (gare TGV de l'EuroAirport)
- Tramway vers Saint-Louis
-



IBA Bâle 2020

Quai Est

- Mise en valeur du patrimoine (centrale électrique - passerelle à Rheinfelden)
- Habiter (Salina Raurica)
- Lier les paysages à l'intérieur et à l'extérieur de l'agglomération (la réserve de biosphère de Bâle-Campagne - parc régional de Rheinäcker-Dinkelberg)
- Les traversées du Rhin comme des jonctions

Pôle Sud

- « Birs-Stadt » : transcender les barrières internes, transformer les friches et sauvegarder les paysages intérieurs
- Société des 2000 watt
- Culture agricole et jardins familiaux proches de la ville au XXI siècle



Organisation



Comité consultatif
politique = Eurodistrict
Ancrage des communes,
appropriation du
concept d'IBA

Comité de pilotage IBA

Politique et économie
Orientation stratégique
Décisions financières, attribution de label IBA

Comité scientifique

Concertation
internationale
concernant l'assurance
de qualité et la
conception créatrice
globale

Bureau IBA



Guidage opératif de l'exposition IBA :
aide de projets consultative, marketing

Projets, processus et événements d'IBA

Réalisation

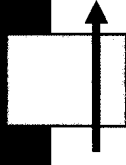


Baudepartement des Kantons Basel-Stadt
Hochbau- und Planungsamt

F C F

ETB Eurodistrict Trinational de Bâle
TEB Trinationaler Eurodistrict Basel

Dramaturgie



2009:



Lancement de l'exposition après l'Euro 2008
Phase de proposition
Phase de la production intellectuelle
Première phase de réalisation

2013:



Présentation intermédiaire / Fin INTERREG IV
Phase de concrétisation des projets complexes
Présentation finale

2020



Disussions, élaboration des concepts, rencontres
internationales et visites guidées



Etapes franchises

- 04 mai 2007** Validation du projet par le comité directeur de l'ETB
- 26 juin 2007** Accord de principe du conseil d'Etat du canton de Bâle-Ville
- 03 juillet 2007** Engagement d'un cofinancement de l'Office Fédéral du Développement Territorial de la Confédération Suisse pour le projet « IBA Bâle 2020 - Phase de lancement » comme projet modèle dans le programme « Développement durable »
- Juli-Octobre 2007** Présentation du projet aux différents membres de l'ETB. Motions et signaux positifs du Landkreis de Lörrach, des élus des deux Rheinfelden, de Grenzach-Wyhlen, de Münchenstein, de certains élus de la Région Alsace...
- Octobre 2007** Organisation du premier IBA Forum devant une centaine d'acteurs locaux et régionaux.



Etapes à venir

2007 - 2008

Jusqu'en février 2008 : ETB :

Discussion avec des experts internationaux ainsi qu'avec les administrations au niveau du Land Baden Württemberg et au niveau national et avec les partenaires privés potentiels.

Elaboration d'un premier projet de Mémoire

Février - mars 2008 : Canton de Bâle Ville

Evaluation administrative interne du mémoire, en particulier sur les aspects financiers et organisationnels

Le 7 Mars 2008 : ETB

Discussion et décision au sein du comité directeur par rapport au mémoire IBA



Etapes à venir

2007 - 2008

Avril 2008 : ETB / Canton de Bâle Ville

L'exposition itinérante « IBA meets IBA » est présentée dans l'Agglomération de Bâle

Avril 2008 : Canton de Bâle Ville

Décision du gouvernement bâlois et envoi du dossier au parlement de Bâle Ville

Automne 2008 : Canton de Bâle Ville

Vote du parlement de Bâle Ville

Des décisions similaires devront également être prises en parallèle par les autres collectivités territoriales, dans le reste de la Suisse du Nord-Ouest, en France et en Allemagne. Cependant, les structures institutionnelles diffèrent considérablement d'un pays à l'autre. Le calendrier pour ces collectivités doit encore être défini.



Concrètement

Un tel grand projet

- Est une occasion unique pour les collectivités locales voisines de travailler ensemble sur un objectif à 5 ans et plus.
- Permet de fédérer les énergies locales et européennes
- Permet de renforcer la croissance des villes et territoires impliquées : l'analyse économique des festivals montre que 1 euro investi génère 6,5 euros de retombées
- Est un formidable outil pour faire évoluer une image (Mulhouse !)
- Permet de faire venir des touristes toute l'année
- Crée une dynamique sociale et culturelle nouvelle
- Oblige les collectivités à revoir leur positionnement, à reconsidérer leurs acquis et à repenser leurs partenariats, bref à tout refonder et à s'adapter aux challenges du temps.

Ceci est nécessaire et pas seulement pour les grandes villes comme Lille ou Lyon !



Pourquoi participer ?

Les collectivités territoriales partenaires de l'exposition IBA et ou porteur de projet(s) labellisé(s) pourront

- Avoir un fil rouge qui structure leur développement sur une longue durée ;
- Donner une visibilité accrue à leurs financements publics ;
- Obtenir plus facilement des financements publics extérieurs (Bern, Berlin, Paris, Bruxelles) permettant la construction des grandes infrastructures nécessaires ;
- Attirer des investisseurs privés pour les petits et les grands projets et pour la valorisation des zones frontalières ;
- Obtenir un soutien en ingénierie de projet ;
- Participer à un grand projet d'envergure internationale.

En résumé : elles connaîtront un développement économique et touristique accru



Pourquoi participer ?

Avec un tel projet les villes et communes du Sud Alsace seront plus à même

- De mieux valoriser le rayonnement et la dynamique métropolitaine de Bâle;
- D'articuler la coopération entre Bâle et Mulhouse autour d'un grand projet fédérateur
- De rendre visible leurs possibilités de développement
- De rendre visible leurs besoins en infrastructures
- De faire évoluer plus rapidement leur image



« Quels pourraient être les résultats de l'exposition internationale d'architecture IBA Bâle 2020 ... »

Pour les habitants et les collectivités de l'Eurodistrict Trinationnel de Bâle

- Vision commune de la population
- Identification avec le bassin de vie
- Sensibilisation de la population pour des changements et amélioration de leur engagement pour le futur
- Visibilité accrue des succès de la coopération transfrontalière
- Mise en valeur des potentiels non-utilisés, surtout dans les espaces peu aménagés près des frontières

À l'extérieur de l'Eurodistrict Trinationnel de Bâle

- Amélioration de l'efficacité des mesures et outils publics existants pour mettre en place des priorités et une approche transversale
 - Contribution pour le débat international concernant le développement durable et la croissance d'une région urbaine transfrontalière
 - Augmentation des investissements privées mobilisées pour le développement de la région urbaine
 - Placement de la région urbaine sur une carte mentale dans toute l'Europe
- Prendre une longueur d'avance sur Francfort, Zurich - Collaboration avec les villes d'Alsace et de la Métropole Rhin-Rhône ?



Les attentes envers le CG 68

Entre aujourd'hui et l'été 2008

- Participation des techniciens du CG 68 à la commission IBA
- Participation financière pour assurer la présence d'un chargé de projet IBA au sein de l'Eurodistrict Trinational de Bâle.
- Vérifier les possibilités d'une participation au projet IBA (quelles lignes de financement actuelles pourraient être liées d'une manière ou d'une autre à un label IBA, quel engagement financier pour le bureau IBA à partir de 2009, etc. ?)
- Définir les projets prioritaires qui pourraient faire l'objet d'une demande de label IBA et d'un financement INTERREG à partir de 2009
- Sensibilisation des élus locaux de l'ETB à ce projet (convaincre de l'importance de ce projet métropolitain)

Durant l'été 2008

- Décision politique concernant le type de partenariat du CG 68 avec la structure de projet IBA Basel 2020 : partenaire à part entière ou porteur de projet ?



IBA Bâle 2020

Et quelle carte postale
enverrez-vous de l'IBA en
2020 à la maison ?

Quel pourra être le grand
projet en Alsace ?



Vos interlocuteurs sur le sujet IBA Bâle 2020 « Un avenir zu Dritt - Eine Zukunft à trois

**Baudepartement Basel-Stadt
Dr. Maria Lezzi**

Rittergasse 4
Postfach
CH-4001 Basel
Tél. +41 (0)61 267 92 27
maria.lezzi@bs.ch

**Administration ETB
Dr. Frédéric Duvinage**

Maison TRIRHENA Palmrain
Pont du Palmrain
F-68128 Village-Neuf
Tél. +33 3 89 67 06 75
frederic.duvinage@eurodistrictbasel.eu

