

**Service instructeur**

Service de l'Environnement et de l'Agriculture

N° CP-2009-7-6-3

**Service consulté**

**COMMUNICATION**



**NOTE D'INFORMATION SUR L'ETAT D'AVANCEMENT DES GERPLAN  
AU 1ER AVRIL 2009**

Résumé : Un point d'information est réalisé annuellement sur les GERPLAN : la présente communication a ainsi pour objet de rendre compte de l'état d'avancement de cette démarche novatrice en terme de contractualisation avec les territoires.

La démarche GERPLAN a été initiée en 2000 par le Département du Haut-Rhin (rapport CP du 4 février 2000). Elle consiste en une gestion collective, concertée et durable du territoire rural et périurbain à l'échelle des structures intercommunales qui sont maîtres d'ouvrage.

Un point d'information sur cette démarche est fait annuellement en commission permanente, en plus des points d'étape réguliers réalisés lors des réunions de la Commission de l'Agriculture, de l'Environnement et du Cadre de Vie.

Le GERPLAN a pour objectif de constituer le plan départemental environnemental, au même titre que le plan de gestion de l'eau potable, le plan départemental de l'assainissement ou de gestion des cours d'eau.

Ce plan permet de donner de la lisibilité à nos actions tout en s'adaptant finement aux besoins des territoires.

Au 1<sup>er</sup> avril 2009, 25 structures intercommunales sont engagées dans la démarche GERPLAN. Parmi elles, 14 ont validé leur programme d'actions et sont ou vont s'engager avec le Département dans un contrat de partenariat triennal définissant les actions à mettre en œuvre avec un soutien financier du Département.

L'animation est assurée par 11 animateurs GERPLAN, financés par le Département. Ces animateurs se rencontrent régulièrement au sein du réseau des animateurs GERPLAN, permettant notamment l'amélioration des connaissances, échanges d'expérience et capitalisation. Ce réseau est animé par le service de l'environnement et de l'agriculture.

Depuis 2003, année de démarrage de la mise en œuvre, plus de 200 actions (hors actions hydrauliques) ont été réalisées ou engagées pour un montant d'engagement de 3,4 M€.

Une plaquette présentant ces actions de mise en œuvre a été réalisée en 2008 et a été diffusée très largement.

L'annexe au présent rapport présente à l'échelle du département un bilan synthétique de la démarche GERLAN au 1<sup>er</sup> avril 2009 : état d'avancement, aspects financiers, mise en œuvre.

Je vous prie de bien vouloir me donner acte de cette communication.

A handwritten signature in black ink, consisting of a large, stylized initial 'C' followed by a vertical line and a horizontal stroke that extends to the right.

Charles BUTTNER

# Bilan de la démarche GERPLAN au 1<sup>er</sup> avril 2009

## 1- Objectifs de la démarche GERPLAN

### **Le GERPLAN : la réponse à une carence en outil de gestion de l'espace rural**

Pour trouver une réponse aux conflits d'usage de l'espace rural induits par une forte densité de population et conformément à la loi d'orientation agricole de juillet 1999, le Conseil Général décide, en 2000, de lancer une démarche de territorialisation de sa politique environnementale et agricole grâce à un outil « clé en main » à destination des structures intercommunales, leur permettant de gérer durablement leur territoire rural. Cette démarche volontaire, le plan de gestion de l'espace rural et périurbain (GERPLAN), a pour objectif de parvenir à une entente entre les différents acteurs locaux autour d'un projet de territoire commun, constructif et cohérent qui, agrégé à l'échelle départementale, sera le socle des actions environnementales et agri-environnementales du Conseil Général.

### **L'émergence d'un plan départemental pour l'environnement**

Auparavant, aucun plan global d'action environnementale et/ou agricole n'existait pour le Département. Dès lors, le Conseil Général était amené à subventionner différents projets au fil de l'eau, sans avoir pu au préalable en analyser la pertinence. Ce problème se retrouvait ainsi pour des projets agricoles ou pour les bassins de rétention, où certaines études préliminaires mal menées proposaient des solutions coûteuses sans résoudre durablement le problème. Le GERPLAN est avant tout une politique originale où les besoins des territoires sont analysés avec les acteurs locaux dans le cadre d'une grille départementale. Grâce à la démarche GERPLAN, le Département aura à sa disposition un vrai plan départemental rassemblant toutes nos actions en matière d'environnement et d'agriculture, permettant à notre collectivité d'une part de maîtriser les coûts et les programmations, d'autre part de communiquer sur nos actions.

Les structures intercommunales sont les maîtres d'ouvrage des GERPLAN : elles établissent puis mettent en œuvre le GERPLAN. Le Conseil Général apporte, quant à lui, un appui technique, méthodologique et financier, qui permet d'assurer une cohérence départementale indispensable.

Un bureau d'études réalise un diagnostic précis des milieux et ressources naturelles, prenant également en compte l'évolution des paysages. Parallèlement, la chambre d'agriculture dresse un état des lieux de l'occupation des sols par les agriculteurs et établit les perspectives de ces exploitations. Les services du Département sont également mobilisés pour apporter leur expertise sur les aspects hydrauliques.

### **Une démarche de démocratie participative**

Les enjeux issus de la phase de diagnostic nourrissent le débat collectif local, auquel les élus et les représentants des associations de protection de la nature sont étroitement associés ; la direction départementale de l'agriculture et les institutions représentatives agricoles sont également parties prenantes pour mobiliser et accompagner la profession. Les nombreuses réunions qui rythment l'élaboration du GERPLAN associent ainsi l'ensemble des acteurs locaux en vue de définir une vision partagée des enjeux et des actions à mener. Le dialogue s'appuie sur des questionnaires grand public, des réunions publiques, des expositions et des ateliers thématiques.

Au final, chacun aura contribué à l'écriture du programme d'actions pluriannuel. Pour cette démarche de démocratie participative, le Département a reçu un prix de reconnaissance de la part de la Fondation de France dans le cadre de son programme « Ensemble pour gérer le territoire ».

Dans ce programme, des fiches de gestion précisent les objectifs assignés à chaque espace jugé d'intérêt collectif, les travaux à effectuer, les outils d'aménagement (volontaires, contractuels ou réglementaires) susceptibles d'être utilisés.

L'opérationnalité du GERPLAN est renforcée par la spatialisation de l'ensemble des actions, à l'échelle parcellaire.

### **Une valorisation à travers le Système d'Information Géographique**

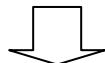
Le système d'information géographique (SIG) du Conseil Général synthétise ces données à l'échelle locale puis départementale, données dont l'homogénéité est garantie par un cahier des charges identique, décliné sur tous les territoires.

Cette base de données ainsi que l'interprétation et la valorisation qui en sont faites constituent un véritable outil stratégique d'orientation de la politique environnementale et d'aménagement du territoire du Conseil Général. Cette politique est définie au plus près du terrain, par les acteurs locaux, et agglomérée au niveau départemental, illustrant ainsi la volonté de territorialisation des politiques de la collectivité.

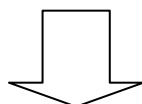
Un moyen de réinvestir le champ local et de responsabiliser tous ses acteurs, face aux politiques nationales ou européennes.

## Etapes d'élaboration d'un GERPLAN

Délibération du maître d'ouvrage  
(structure intercommunale ou commune)



Consultation (sur la base du cahier des charges-type GERPLAN)  
et sélection du bureau d'études

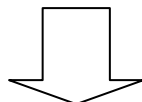


Etude préalable

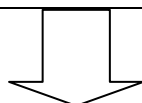
Diagnostic  
environnemental et  
paysager  
*Bureau d'études*

Diagnostic agricole  
*Chambre d'Agriculture*

Diagnostic  
hydraulique  
*Services du Département*

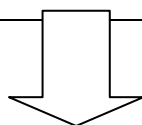


Définition des grands enjeux du territoire

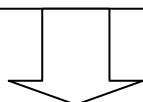


Concertation

- réunions de comité de pilotage
- réunions thématiques
- enquête auprès de la population
- exposition
- réunions publiques



Programme d'actions GERPLAN



Validation du GERPLAN  
par le conseil communautaire et les conseils municipaux concernés

Mise en œuvre du GERPLAN

## 2- Le GERPLAN : une démarche partenariale et de mise en réseau

### 2.1- Un partenariat fort avec les acteurs locaux, fruit de la concertation

Grâce aux nombreuses réunions de concertation locale, des partenariats actifs se (re)constituent à la fois entre les différents acteurs locaux mais également entre le Département du Haut-Rhin et ces acteurs.

Parmi ces partenaires, on peut citer notamment :

- ⇒ Les communautés de communes maîtres d'ouvrage : Le Département du Haut-Rhin, outre son rôle de financeur (étude, animation, actions) assure une assistance technique et méthodologique au maître d'ouvrage (établissement du cahier des charges de l'étude, suivi des réunions de concertation, animation conjointe des réunions thématiques, conseils techniques en agriculture, environnement, hydraulique,...notamment dans la phase de définition et de mise en œuvre des actions). Cet accompagnement en ingénierie est particulièrement apprécié et permet de renforcer la présence du Département sur le terrain.  
Ce partenariat est concrétisé par la signature d'un contrat GERPLAN entre l'intercommunalité et le Département.
- ⇒ La Chambre d'Agriculture du Haut-Rhin : La participation de la Chambre d'Agriculture à la démarche GERPLAN est formalisée à travers une convention de partenariat avec le Département. La Chambre d'Agriculture, en tant qu'expert agricole, s'engage à élaborer le diagnostic agricole lors de l'étude préalable (occupation du sol, recensement des besoins des exploitations, perspectives de développement de ces exploitations...). En accord avec la communauté de communes, elle propose une série d'animations à destination des agriculteurs, sur les thèmes mis en avant par la profession (besoins en sortie d'exploitation, transmission de l'exploitation, réalisation de projets de diversification, problématique des coulées boueuses...).
- ⇒ La profession agricole : Les représentants de la profession agricole sont associés à toutes les étapes de l'élaboration du GERPLAN. Cela permet la prise en compte des problématiques agricoles, notamment celles liées aux réformes telles que la PAC, et la sensibilisation des autres acteurs à ces thématiques. Les agriculteurs sont également des partenaires importants de la mise en œuvre des actions, en particulier les mesures agri-environnementales mais aussi la diversification des activités agricoles, le développement des circuits courts, etc.
- ⇒ Les communes : L'échelle communale est celle de la mise en œuvre d'une part importante des actions validées. Pour ce faire, les communes sont accompagnées financièrement, mais aussi techniquement par les services de la direction de l'environnement et du cadre de vie (DEVI) du Département.
- ⇒ Les associations locales : Elles sont invitées à contribuer activement à l'élaboration du GERPLAN, en participant au comité de pilotage, à la concertation locale et à la phase d'élaboration du GERPLAN. Leur rôle est primordial dans la mise en œuvre du GERPLAN, puisqu'un certain nombre d'actions repose sur leur dynamisme et leur volonté d'agir.

## 2.2- Le réseau des animateurs GERPLAN, véritable relais sur le terrain de la politique départementale

Au sein du réseau des acteurs de l'intercommunalité, l'unité gestion durable de l'espace rural (GDER) du service environnement et agriculture anime un réseau thématique GERPLAN, en lien avec le service de l'aménagement et du développement des territoires.

Dans le cadre de ce réseau GERPLAN, des rencontres sont régulièrement organisées :

- des réunions techniques permettent d'informer régulièrement les animateurs, agents de développement et élus des évolutions méthodologiques, techniques, financières, etc. des GERPLAN ; ces réunions favorisent les échanges d'expériences et leur capitalisation,
- des sorties sur le terrain permettent de présenter de façon concrète et illustrée les actions en cours ou réalisées par des structures intercommunales engagées dans un GERPLAN, voire des démarches initiées sur d'autres territoires en dehors du département.

Des informations sont également régulièrement diffusées par le biais de la Lettre du réseau.

Si l'on ajoute les contacts par messagerie, téléphone et dans le cadre des nombreuses réunions GERPLAN, les occasions d'échange avec les territoires sont fréquentes, riches et constructives.

C'est la richesse et la qualité de ce réseau qui constituent également l'une des clés de voûte des GERPLAN.

Date	Type de rencontre - sujet
23 novembre 2004	- point sur les GERPLAN en cours - propositions/discussion sur les thèmes à développer, les groupes de travail à envisager - établissement d'un calendrier de travail et de rencontres
24 février 2005	- présentation d'un tableau de bord et d'indicateurs de suivi pour les GERPLAN
26 mai 2005	- sortie de terrain sur les CC Cernay et Environs et Pays de Thann pour faire le lien entre diagnostic territorial et définition des enjeux et présenter les premières actions entreprises
11 septembre 2005	- sortie de terrain sur le thème des OPAV (opération programmée d'amélioration des vergers) à la CC Pays de la Vôge (Lorraine)
10 février 2006	- présentation du vade-mecum GERPLAN - présentation de l'opération « Vivent les Vergers »
1 <sup>er</sup> juin 2006	- sortie de terrain sur les CC Altkirch, Pays de Sierentz et Trois Frontières pour présenter des actions sur la renaturation des zones humides et des cours d'eau et la gestion des problèmes de coulée de boue
1 <sup>er</sup> février 2007	- point sur les nouvelles aides départementales GERPLAN 2007 - rappel de la procédure GERPLAN et du vade-mecum
14 juin 2007	- sortie de terrain sur les CC de la Porte du Sundgau et d'Ill et Gersbach pour présenter des actions « circuits courts agricoles » et « valorisation artisanale des fruits des vergers haute-tige »
3 octobre 2007	- journée « GERPLAN et urbanisme : comment réfléchir les extensions en zone périurbaine dans un contexte de développement durable ? »
15 janvier 2008	- présentation du réseau ARIENA - présentation du nouveau dispositif des mesures agro-environnementales territorialisées



23 avril 2008	- visite de l'exposition sur la nappe phréatique à la CC de Cernay et Environs
2 juin 2008	- sortie de terrain sur les CC de la Porte d'Alsace et de l'Ile Napoléon pour présenter les actions du CINE d'Altenach, les programmes d'animations et de sensibilisation GERPLAN et une étude batrachologique réalisée en 2007 - visite d'un site à batraciens à Dietwiller
23 septembre 2008	point sur : - la programmation annuelle et triennale des GERPLAN - l'opération Vivent les Vergers - le SIG - l'état d'avancement des MAET

### **2.3- Le GERPLAN : une démarche reconnue**

Pour la période 2001-2005, le Département du Haut-Rhin a bénéficié de 365 900 € pour son action GERPLAN au titre du programme européen Interreg III b « Sustainable Open Space » (pour le maintien des espaces ouverts durables).

Pour cette démarche de démocratie participative, le Département a reçu un prix de reconnaissance de la part de la Fondation de France dans le cadre de son programme « Ensemble pour gérer le territoire ».

Les sollicitations sont également nombreuses de la part d'autres collectivités françaises, d'écoles (ENSAIA, INFOMA, INSA, Eco-conseillers, Lycées agricoles, etc.), de particuliers, d'associations, pour obtenir des informations sur le GERPLAN, mais également des interventions lors de colloques ou de formations.

### 3- Bilan global du dispositif GERPLAN

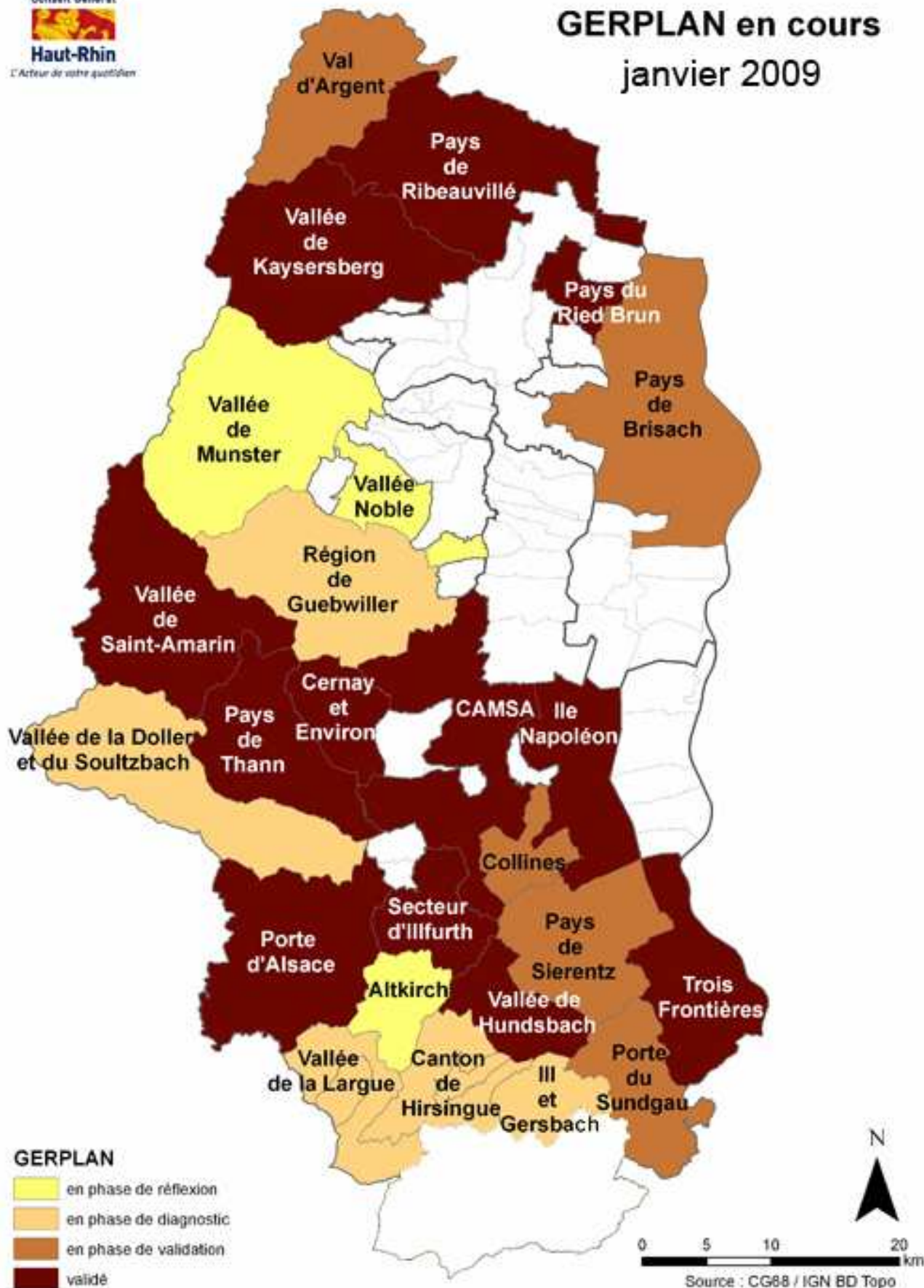
#### **3.1- état d'avancement des GERPLAN dans le département du Haut-Rhin au 1<sup>er</sup> avril 2009**

A ce jour, 25 structures intercommunales ont délibéré pour un GERPLAN. Leurs états d'avancement respectifs dans la démarche sont les suivants (cf. carte ci-dessous) :

- quatorze d'entre elles ont validé leur programme d'actions et démarré la mise en œuvre (Pays du Ried brun, Pays de Ribeauvillé, Pays de Thann, Secteur d'Illfurth, Cernay et Environs, Vallée de Kaysersberg, Vallée de Hundsbach, Trois Frontières, Ile Napoléon, Vallée de Saint-Amarin, Porte d'Alsace, CAMSA, SIVOM du Pays de Brisach, Val d'Argent),
- trois sont en train d'élaborer leur programme d'actions (Collines, Porte du Sundgau, Pays de Sierentz),
- cinq en sont à la phase du diagnostic territorial et de la concertation (Vallée de la Doller, Vallée de la Largue, Ill et Gersbach, Canton de Hirsingue, Région de Guebwiller),
- les communautés de communes de la Vallée de Munster, de la Vallée Noble et d'Altkirch ont délibéré pour engager un GERPLAN.

Au total, 302 communes sont concernées par un GERPLAN sur les 377 que compte le département du Haut-Rhin.

# GERPLAN en cours janvier 2009



### 3.2- état des lieux des GERPLAN au 1<sup>er</sup> avril 2009

#### 3.2.1- études GERPLAN

14 études GERPLAN sont terminées, 8 sont engagées  
22 diagnostics agricoles sont terminés

} total : 44 études

#### 3.2.2- postes d'animateurs GERPLAN

Au 1<sup>er</sup> avril 2009, le Département du Haut-Rhin subventionne 11 postes d'animateurs GERPLAN pour les structures intercommunales suivantes :

- |                            |                       |
|----------------------------|-----------------------|
| - Vallée de St Amarin      | depuis 2001           |
| - Pays de Thann            | depuis janvier 2004   |
| - Porte d'Alsace           | depuis octobre 2007   |
| - Vallée de Kaysersberg    | depuis mars 2005      |
| - Val d'Argent             | depuis septembre 2005 |
| - Cernay et environs       | depuis octobre 2005   |
| - Pays de Ribeauvillé      | depuis août 2006      |
| - Porte du Sundgau         | depuis janvier 2007   |
| - SIVOM du Pays de Brisach | depuis janvier 2007   |
| - Ile Napoléon             | depuis janvier 2007   |
| - Région de Guebwiller     | depuis janvier 2007   |

### 3.3- mise en œuvre des actions préconisées dans les GERPLAN

14 structures intercommunales ont validé leur programme d'action et 13 d'entre elles bénéficient d'un contrat à 3 ans avec le Département :

- |                            |                                                          |
|----------------------------|----------------------------------------------------------|
| - Pays du Ried brun        | validation en 2003 – contrat 2006-2008 – renouv. en 2009 |
| - Pays de Ribeauvillé      | validation en 2004 – contrat 2006-2008 – renouv. en 2009 |
| - Pays de Thann            | validation en 2004 – contrat 2006-2008 – renouv. en 2009 |
| - Secteur d'Illfurth       | validation en 2005 – contrat 2006-2008 – renouv. en 2009 |
| - Cernay et Environs       | validation en 2005 – contrat 2006-2008 – renouv. en 2009 |
| - Vallée de Kaysersberg    | validation en 2005 – contrat 2006-2008 – renouv. en 2009 |
| - Vallée de Hundsbach      | validation en 2006 – contrat 2007-2009                   |
| - Trois Frontières         | validation en 2006                                       |
| - Ile Napoléon             | validation en 2007 – contrat 2007-2009                   |
| - Vallée de Saint-Amarin   | validation en 2007 – contrat 2008-2010                   |
| - Porte d'Alsace           | validation en 2007 – contrat 2009-2011                   |
| - CAMSA                    | validation en 2008 – contrat 2009-2011                   |
| - SIVOM du Pays de Brisach | validation en 2009 – contrat 2009-2011                   |
| - Val d'Argent             | validation en 2009 – contrat 2009-2011                   |

Certaines structures intercommunales n'attendent pas d'avoir validé le document-cadre pour se lancer dans la mise en œuvre d'actions GERPLAN. Elles procèdent à des actions de pré-figuration sur lesquelles les acteurs locaux sont d'accord et qui prennent en compte les préconisations du GERPLAN.

#### Les actions engagées en quelques chiffres :

Au 1<sup>er</sup> avril 2009, 200 actions ont été engagées (hors actions hydrauliques) :

- 159 en investissement
- 41 en fonctionnement
  
- 83 actions novatrices (41 F et 42 I)
- 117 actions traditionnelles affinées grâce au GERPLAN

pour un montant de 3,4 M€ engagé et 2,8 M€ mandaté.

### 3.3- financement des GERPLAN au 1<sup>er</sup> avril 2009

montants engagés et mandatés depuis 2000, date de lancement de la démarche GERPLAN

		nombre	investissement				fonctionnement			
			engagés		mandatés		engagés		mandatés	
			CG 68	programme européen SOS	CG 68	programme européen SOS	CG 68	programme européen SOS	CG 68	programme européen SOS
étude préalable GERPLAN	environnementale et paysagère (bureau d'études)	22	488.211 €	134.810 €	243.255 €					
	agricole (chambre d'agriculture)	21				600.907 €	55.000 €	583.407 €	20.000 €	
poste d'animateur GERPLAN	(communauté de communes)	11				360.578 €		302.200 €		
mise en œuvre GERPLAN – mesures traditionnelles affinées grâce au GERPLAN	valorisation du patrimoine arboré	14	47.731 €		13.918 €					
	améliorations pastorales	33	166.056 €		1.022 €					
	sentiers de découverte	10	63.214 €		5 192 €					
	mesures agri-env.					2.117.675 €		2.117.675 €		
	investissements agricoles (dont bâtiments)	60	601.835 €		366.790 €					
mise en œuvre GERPLAN – mesures novatrices	(communautés de communes, communes, associations, agriculteurs)	83	355.362 €		223.370 €	68.020 €		50.020 €		
<b>GERPLAN</b>	<b>TOTAL</b>	254	1 722 409 €	134 810 €	853 547 €	3 147 180 €	55000 €	3 053 302 €	20 000 €	

**3.4- récapitulatif des actions mises en œuvre au 1<sup>er</sup> avril 2009  
(hors construction de bâtiments d'élevage et aménagements hydrauliques)**

thématique GERPLAN	intitulé de l'action	structure intercommunale concernée	année d'engagement		montant subventionnable en euros	montant engagé en euros	taux d'aide
améliorer le cadre de vie et les paysages	abreuvoirs bois	vallée de Kaysersberg	2005	I	1 520	608	40%
	améliorations pastorales	vallée de St Amarin	2005	I	29 659	2 966	10%
					5 754	575	
					8 288	829	
					21 980	2 198	
					18 581	1 858	
		vallée de Kaysersberg	14 177		1 418		
			10 280		1 028		
			13 630		1 363		
			7 687		769		
			20 883		2 088		
		val d'Argent	2006		10 242	1 024	
					34 995	3 499	
		vallée de St Amarin	2006		4 465	446	
					7 920	792	
		val d'Argent	2006		11 647	1 165	
					5 881	588	
					13 633	1 363	
					15 158	1 516	
					19 532	1 953	
	région de Guebwiller	2006	24 761	2 476			
			23 728	2 373			
52 008			5 201				
vallée de St Amarin	2008	79 120	31 648				
		14 497	5 799				
vallée de Kaysersberg	2008	7 841	3 136				
		33 753	13 501				
val d'Argent	186 221	74 489					
pays de Ribeauvillé	7 124	2 850					

thématique GERPLAN	intitulé de l'action	structure intercommunale concernée	année d'engage- ment		montant subventionnable	montant engagé	taux d'aide
<b>améliorer le cadre de vie et les paysages</b>	<b>aménagement paysager et environnemental</b>	vallée de Kaysersberg (muret pierre sèche)	2005	I	33 359	12 941	55% plafonné
		pays de Thann (effacement point noir paysager)	2005		10 015	4 006	40%
		pays de Thann (défrichage raisonné)	2005		3 160	2 054	65%
			2006		10 228	4 091	40%
			2007		2 211	1 769	80%
		secteur d'Illfurth (entrée agglomération)	2007		15 068	6 027	40%
		Cernay et environs (ZI -communication)			538	269	50%
		vallée de Kaysersberg (vallon du Rehbach)			126 650	50 660	40%
		vallée de Kaysersberg (vallon du Toggenbach)			3 950	1 580	40%
		Cernay et environs (ZI - plantations)	2008		54 200	3 460	16%
	Cernay et environs (ZI - étude paysagère et écologique)	2008	4 306	2 153	50%		
	Cernay et environs (ZI – communication)	2008	F	4 383	2 141	50%	
	<b>sentier de découverte</b>	vallée de Saint Amarin	2004	I	10 000	2 000	20%
			2005		33 549	3 990	
					33 914	6 780	
					153 760	9 120	
					7 622	1 525	
		vallée de Kaysersberg	2005	27 951	5 590		
		vallée de Saint Amarin	2006	21 450	4 290		
	pays de Ribeauvillé	25 960		5 192			
Ile Napoléon	2007	10 375	5 187	50%			
trois Frontières		39 080	19 540				
<b>reconquête de friches</b>	vallée de St Amarin	2008		19 819	6 746	40%	



thématique GERPLAN	intitulé de l'action	structure intercommunale concernée	année d'engage- ment		montant subventionnable	montant engagé	taux d'aide			
<b>favoriser un bon climat socio- économique</b>	organisation de manifestation	PNRBV (expo agriculture montagne)	2005	F	37 625	7 525	20%			
	<b>soutien à l'agriculture locale</b>	matériel diversification	porte d'Alsace	2006	I	4 201	1 680	40%		
		recyclage pneus agricoles					8 167			
		promotion marché paysan	pays du Ried brun				1 250	625	50%	
			secteur d'Illfurth				2 445	1 223		
			pays du Ried brun				2 990	1 495		
			vallée de Kaysersberg				5 000	2 000	40%	
		passage canadien					1 975	988	50%	
		fête paysanne	val d'Argent				2 891	1 156	40%	
		promotion marché paysan	secteur d'Illfurth				2 380	1 190	50%	
		dépliant produits agricoles locaux	cernay et environs				2 000	1 000		
		GIE « L'Echoppe paysanne »	pays de Ribeauvillé				2 303	1 151		
		promotion marché paysan	pays de Thann				102 310	20 462	20%	
		fête paysanne	val d'Argent				F	13 582	6 791	50%
		investissements marché paysan						2 484	1 242	
		amélioration accès aux fermes	vallée de la Doller				1 253	627	50%	
		point de vente collectif	secteur d'Illfurth				3 063	1 427		
		5 404	2 132				40%			
				I	84 483	42 241	50%			
					122 000	61 0000				
					100 000	40 000	40%			



thématique GERPLAN	intitulé de l'action	structure intercommunale concernée	année d'engage- -ment		montant subventionnable	montant engagé	taux d'aide
favoriser un bon climat socio- économique	sensibilisation à l'environnement	pays du Ried Brun (public scolaire)	2005	F	12 461	6 231	50%
			2006		12 397	6 198	
			2007		13 250	6 625	
		secteur d'Illfurth (public péri-scolaire)	2007		5 150	2 575	
					secteur d'Illfurth (grand public)	2 800	
		pays de Sierentz (site éducation à l'environnement)	2008		2 016	1 008	
		secteur d'Illfurth (grand public)					
		vallée de Kaysersberg (grand public)			1 500	750	
	val d'Argent (scolaires)		12 497		4 999		
sensibilisation au GERPLAN	cernay et environs (posters grand public)	2008	F	536	268		
préserver la ressource en eau	sécurisation de puits d'irrigation	pays du Ried brun	2003	I		8 000	20%
	renaturation de fossés		2005		12 200	4 270	35%
			2006		6 274	2 510	40%
	renaturation des bords de cours d'eau	pays de Ribeauvillé	2008		35 500	14 200	
		vallée de Kaysersberg			41 806	29 300	
		secteur d'Illfurth			8 362	3 400	
		porte d'Alsace			4 160	1 700	
SIVOM pays de Brisach		40 000	24 000				

thématique GERPLAN	intitulé de l'action	structure intercommunale concernée	année d'engage- ment		montant subventionnable	montant engagé	taux d'aide	
<b>préserver le patrimoine naturel, la biodiversité</b>	biodiversité	Ile Napoléon (étude batrachologique)	2007	I	5 666	2 833	50%	
	création ENS	trois Frontières	2006					
	valorisation du patrimoine arboré	porte d'Alsace vallée de Kaysersberg Cernay et environs		2005	I	3 650	2 920	80%
						1 162	930	
						3 846	3 077	
		1 040	832					
		vallée de Kaysersberg		2006		674	539	
						293	234	
		Collines pays de Thann Cernay et environs pays de Sierentz secteur d'Illfurth Ile Napoléon SIVOM Pays de Brisach		2007		3 006	1 503	50%
						2212	1769	80%
						4 875	3 900	
						2656	2125	
	1 812				1 449			
	gestion différenciée	pays du Ried brun		2006	F	12078	6039	50%
					I	6 400	4 079	80%
				2007	I	3 709	1 112.	30%
					F	6 500	3 250	50%
2007				I	4 377	1 313	50%	
2007	I	15 000	3 600	24%				
lutte contre plantes invasives	Cernay et environs	2007	I	3 255	1 302	40%		
sensibilisation à l'environnement	SIVOM Pays de Brisach	2008	F	1 572	786	50%		
prairie fleurie				6 434	3 217			
			I	27 018	9 864	40%		

thématique GERPLAN	intitulé de l'action	structure intercommunale concernée	année d'engage- -ment		montant subventionnable	montant engagé	taux d'aide	
<b>préserver le patrimoine naturel, la biodiversité</b>	vivent les vergers	diagnostic verger	Cernay et environs	2006	F	-	-	-
			vallée de Kaysersberg			-	-	-
			pays de Ribeauvillé (Ribeauvillé)	2007		-	-	-
			pays de Thann (Roderen)			-	-	-
			pays du Ried Brun			1 200	600	50%
			pays de Ribeauvillé (Bebenheim, Riquewihr, Hunawirh)	2008		-	-	-
			pays de Thann (Thann)			-	-	-
			secteur d'Illfurth (Heidwiller, Luemschwiller)			-	-	-
			pays de Sierentz			-	-	-
			Ile Napoléon	-		-	-	
	communication	Cernay et environs	2006	F	2 000	1 000	50%	
		vallée de Kaysersberg			2 650	2 000	80%	
	formation	val d'Argent)	2007	F	826	661		
		Cernay et environs			848	679		
		pays de Sierentz			861	689		
		pays de Sierentz	812		650			
		pays de Thann			602			
	Cernay et environs	2008		531				
	matériel spécifique	pays de Ribeauvillé	2007	I	9 349	3 740	40%	
	1 <sup>ère</sup> remise en état de vergers	Cernay et environs	2008	I	4 200	2 100	50%	
	achat groupé fruitiers	Cernay et environs			2 285	1 1430		
	modernisation atelier jus fruits	vallée de Saint Amarin	2005	I	29 585	14 793	50%	
		porte du Sundgau	2006		1 642	821		
		pays de Ribeauvillé	2007		4 181	2 090		
vallée de Kaysersberg		2008	6 678		3 339			
Ile Napoléon			105 015		52 507			
porte du Sundgau			1 200		600			
vallée de Kaysersberg			6 176		3 088			

#### 4- mise en œuvre d'actions GERPLAN en quelques images

##### 4.1- améliorer le cadre de vie et les paysages

● **réalisation d'améliorations pastorales : GERPLAN de la Vallée de Kaysersberg, de la Vallée de St Amarin, de la région de Guebwiller et du Val d'Argent (2005 à 2008)**



● **aménagement paysager et environnemental des zones industrielles : GERPLAN de Cernay et Environs (2006-2008)**

SECTEUR INDUSTRIEL		114
Préservation et gestion d'une lande mésophile sur la Zi « Est »		
<b>Enjeux et objectifs</b>	<p><b>Principe</b></p> <p>1. Agir de concert, envisager et gérer au sein d'un cadre d'action une bande de terre de biodiversité d'intérêt de niveau biologique de la D. Cette bande est définie par son caractère de biodiversité et son rôle de gestion.</p> <p>2. Agir pour assurer l'entretien et la gestion de cette bande.</p> <p><b>Objectifs</b></p> <p>1. Assurer l'entretien et la gestion de la bande de terre.</p> <p>2. Assurer la gestion de la bande de terre de biodiversité d'intérêt de niveau biologique de la D. Cette bande est définie par son caractère de biodiversité et son rôle de gestion.</p> <p>3. Assurer une gestion concertée et cohérente de la bande de terre de biodiversité d'intérêt de niveau biologique de la D. Cette bande est définie par son caractère de biodiversité et son rôle de gestion.</p>	<p><b>Statut de l'opération</b></p> <p>1. Opération de préservation et de gestion d'une bande de terre de biodiversité d'intérêt de niveau biologique de la D. Cette bande est définie par son caractère de biodiversité et son rôle de gestion.</p> <p>2. Opération de préservation et de gestion d'une bande de terre de biodiversité d'intérêt de niveau biologique de la D. Cette bande est définie par son caractère de biodiversité et son rôle de gestion.</p> <p>3. Opération de préservation et de gestion d'une bande de terre de biodiversité d'intérêt de niveau biologique de la D. Cette bande est définie par son caractère de biodiversité et son rôle de gestion.</p>
		<p><b>Caractéristiques techniques</b></p> <p>1. Surface totale de la bande de terre de biodiversité d'intérêt de niveau biologique de la D. Cette bande est définie par son caractère de biodiversité et son rôle de gestion.</p> <p>2. Surface totale de la bande de terre de biodiversité d'intérêt de niveau biologique de la D. Cette bande est définie par son caractère de biodiversité et son rôle de gestion.</p> <p>3. Surface totale de la bande de terre de biodiversité d'intérêt de niveau biologique de la D. Cette bande est définie par son caractère de biodiversité et son rôle de gestion.</p>

**CONCEPT**

Aménagement global par une trame de bandes

Entretien différencié écologique et durable

Mis en valeur de l'environnement dans un espace de production





**Cet espace n'est pas abandonné!**

TECHLAM agit en faveur de la biodiversité en réalisant le maintien de friches sur ses espaces industriels. Les friches à l'état se développent spontanément, permettant ainsi l'appariement de nouvelles espèces qui vont régénérer la prairie.

Le cycle de développement des insectes est également moins perturbé. Avec un peu de patience, vous pourrez y observer cigales, sauterelles, et papillons. Plus riches en insectes, ces prairies attirent davantage les oiseaux prédateurs, comme par exemple le pie-grecule accablant.

Des haies, composées d'arbustes locaux, ont également été plantées afin d'offrir gîte et nourriture à la petite faune.

**POUR PLUS DE BIODIVERSITÉ**

- 1. Maintenir les friches à l'état.
- 2. Planter des haies locales.
- 3. Éviter les produits phytosanitaires.
- 4. Éviter les travaux de maintenance.
- 5. Éviter les coupes de friches.
- 6. Éviter les brûlis.
- 7. Éviter les travaux de terrassement.
- 8. Éviter les travaux de drainage.
- 9. Éviter les travaux de nivellement.
- 10. Éviter les travaux de remblaiement.
- 11. Éviter les travaux de déblaiement.
- 12. Éviter les travaux de curage.
- 13. Éviter les travaux de dragage.
- 14. Éviter les travaux de remplissage.
- 15. Éviter les travaux de consolidation.
- 16. Éviter les travaux de revêtement.
- 17. Éviter les travaux de peinture.
- 18. Éviter les travaux de réparation.
- 19. Éviter les travaux de remplacement.
- 20. Éviter les travaux de démolition.

Agences Alsace Haut-Rhin

**TECHLAM**

● **réalisation d'un sentier de découverte : GERPLAN des Trois Frontières (2006-2008)**





## 4.2- favoriser un bon climat socio-économique

### ● création de deux points de vente collectifs : GERPLAN du pays de Ribeauvillé et du Secteur d'Illfurth

(2008 et 2009)



### ● sensibilisation à l'environnement : GERPLAN de Cernay et Environs, du Secteur d'Illfurth et du Pays du Ried Brun

(2008)

**GERPLAN**  
**Du Jardin...  
...aux Vergers**

Programme printemps-été 2008

Communauté de Communes du  
**Secteur d'Illfurth**

## Du Ried à la Hardt

MARDI

# Heiteren 3000 pneus agricoles destockés et recyclés

**Les agriculteurs des communes membres du Sivom ont pu amener hier, leurs vieux pneus à la déchèterie.**

Le Sivom du Pays de Brissach de Volgeltheim vient d'organiser une opération rare : le destockage et la préparation au recyclage des pneus des exploitants agricoles de son territoire, c'est-à-dire des 22 communes

membre. Celle-ci a eu lieu ce lundi toute la journée à la déchetterie de Heiteren où les agriculteurs ont dû amener les pneumatiques agricoles. Ils ont venus, soit avec les tracteurs attelés à des remorques, soit avec d'autres engins agricoles. Les 3000 pneus qui ont été déposés et déchargés dans les 15 bennes mises à disposition au sein de la déchetterie ont ensuite été transportés par la société Sita sur la plate-forme de pneus à Rixheim, où une autre société qui va les transformer est venue

les prendre. Ils seront valorisés et serviront de sous-couche dans la construction de routes, terrains sportifs... Cette opération de destockage et recyclage des pneumatiques agricoles s'inscrit dans le cadre du plan de gestion de l'Espace rural et périurbain (Gerplan) dont le Sivom se charge depuis un certain temps. Les exploitants agricoles ont beaucoup apprécié

cette action du Sivom du Pays de Brissach. « C'est un grand service que le Sivom nous rend, nous ne savions pas quoi faire avec ces pneus usagés. Il faut donc louer la manière d'agir et de faire du Sivom ». Notons que l'opération est prise en charge à 60 % par le Sivom du Pays de Brissach et à 40 % par le Département du Haut-Rhin, sachant que le coût est estimé à

10 000 €. Précision aussi : ce prix englobe le coût des pneus détenus par les agriculteurs, la location de bennes et le recyclage des pneus.

A la déchetterie de Heiteren se trouvait aussi un agent de l'association « Espoir » de Colmar qui assure régulièrement l'accueil.

**Les agriculteurs ravis de cette opération gratuite d'élimination des vieux pneus. Photos Gérard Kubler**

**3000 pneus ont été apportés à la déchetterie.**





#### 4.3- préserver le patrimoine naturel, la biodiversité

● **Vivent les vergers : GERPLAN de Cernay et Environs, du Pays de Thann, de la Porte du Sundgau, du Secteur d'Illfurth et du Pays du Ried Brun (2006 à 2008)**

