



















**ANNEXE 1**  
Schémas directeurs de signalisation

Nom du pôle	Communes	Classement
 CENTRE HISTORIQUE	Mulhouse	A+
 CENTRE HISTORIQUE / LA PETITE VENISE	Colmar	A+
 CHÂTEAU DU HOHLANDSBOURG	Wintzenheim	A+
 CITÉ DE L'AUTOMOBILE	Mulhouse	A+
 CITÉ DU TRAIN	Mulhouse	A+
 <i>les Dominicains de Haute-Alsace</i>	Guebwiller	A+
<i>monument national</i> <i>historial du Hartmannswillerkopf</i>	Wattwiller	A+
 MUSÉE UNTERLINDEN	Colmar	A+
 PARC DE WESSERLING ÉCOMUSÉE TEXTILE	Husseren-Wesserling	A+
 PARC NATUREL RÉGIONAL DES BALLONS DES VOSGES	Munster	A+
 PARC ZOOLOGIQUE ET BOTANIQUE	Mulhouse	A+
 ÉCOMUSÉE D'ALSACE	Ungersheim	A+
 LE BALLON D'ALSACE	Sewen	A+
 LE GRAND BALLON	Geishouse	A+
 LAC BLANC	Le Bonhomme	A+
 LE MARKSTEIN	Oderen	A+
 LE SCHNEPFENRIED	Sondernach	A+
<i>PARC DU PETIT PRINCE</i>	Ungersheim	A+
 <i>fortifications [UNESCO]</i>	Neuf-Brisach	A+
<i>JARDINS DES PAPILLONS</i>	Hunawühr	A+
 <i>musée du papier peint</i>	Rixheim	A+
<i>NATUROPARC</i>	Hunawühr	A+
<i>PETITE CAMARGUE ALSACIENNE</i> <i>Centre d'Initiation à la Nature</i>	Saint-Louis	A+
<i>Tellure parc minier</i>	Sainte-Marie-aux-Mines	A+


**ANNEXE 1**  
Schémas directeurs de signalisation

Nom du pôle	Communes	Classement
<i>col de la Schlucht</i>	Stosswihr	A
<i>LA FILATURE [scène nationale]</i>	Mulhouse	A
<i>le Hohneck</i>	Stosswihr	A
<b>MUSÉE DU JOUET</b>	Colmar	A
 <i>musée Electropolis</i>	Mulhouse	A
 <i>musée historique</i>	Mulhouse	A
<b>MUSÉE MÉMORIAL DU LINGE</b>	Orbey	A
<i>église abbatiale Saints Pierre et Paul</i>	Ottmarsheim	A
 <i>la maison du fromage - vallée de Munster</i>	Gunsbach	A
 <b>LE GASCHNEY</b>	Stosswihr	A
 <b>LE TANET</b>	Sultzeren	A
 <i>maison du Parc Naturel Régional des Ballons des Vosges</i>	Munster	A
<i>mémorial de Haute-Alsace</i>	Dannemarie	A
 <i>musée Bartholdi</i>	Colmar	A
<i>musée d'art urbain et de street art Mause Vauban</i>	Neuf-Brisach	A
 <i>musée de l'impression sur étoffes</i>	Mulhouse	A
<i>musée des eaux de vie</i>	Lapoutroie	A
 <i>village Hansi et son musée</i>	Colmar	A

































**ANNEXE 1**  
**Schémas directeurs de signalisation**

Nom du pôle	Communes	Classement
<i>anneau du Rhin</i>	Biltzheim	B
<i>base nautique de Colmar-Houssen - Colmar plage</i>	Colmar	B
<i>casino [Barrière]</i>	Blotzheim	B
<i>casino [Resort Barrière] de Ribeauvillé</i>	Ribeauvillé	B
<i>centre d'interprétation de l'architecture et du patrimoine</i>	Guebwiller	B
<i>cit� Danzas - cit� des m�tiers d'art et rares</i>	Saint-Louis	B
<i>col du Bonhomme</i>	Plainfaing	B
<i>CRAC Alsace - centre Rh�nan d'art contemporain</i>	Altkirch	B
<i>golf d'Ammerschwihr Trois �pis</i>	Ammerschwihr	B
<i>la Kunsthalle</i>	Mulhouse	B
<i>la passerelle des trois pays</i>	Huningue	B
<i>lac blanc</i>	Orbey	B
<i>lac d'Alfeld</i>	Sewen	B
<i>lac du Forlet (lac des truites)</i>	Soultzeren	B
<i>lac noir</i>	Orbey	B
<i>lac vert</i>	Soultzeren	B
<i>le moulin (C.I.N.E.)</i>	Lutterbach	B
<i>le paradis des sources</i>	Soultzmatt	B
 <i>les cinq ch�teaux</i>	Eguisheim & Husseren	B
<i>les cl�s du Val d'Argent (CIAP)</i>	Sainte-Marie-aux-Mines	B
 <i>les trois ch�teaux de Ribeauvill�</i>	Ribeauville	B
<i>maison de la nature du Sundgau</i>	Altenach	B
 <i>mus�e des beaux-arts</i>	Mulhouse	B
 <i>mus�e d'histoire naturelle et d'ethnographie</i>	Colmar	B
 <i>Notre-Dame du Schauenberg</i>	Pfaffenheim	B
<i>parc des eaux vives</i>	Huningue	B
<i>espace des m�tiers du bois et du patrimoine</i>	Labaroche	B
 <i>fondation Fernet Branca</i>	Saint-Louis	B
<i>maison de la nature du vieux canal</i>	Hirtzfelden	B
<i>maison Albert Schweitzer</i>	Gunsbach	B
<i>mus�e Albert Schweitzer</i>	Kaysersberg Vignoble	B
<i>mus�e m�morial des combats de la poche de Colmar</i>	Turckheim	B
 <i>mus�e Th�odore Deck et des pays du florival</i>	Guebwiller	B
 <i>accueil t�tras</i>	Stosswihr	B
<i>Alsace golf links</i>	Rouffach	B
<i>base nautique des Trois Fronti�res</i>	Village-Neuf	B
<i>base nautique du Geiskopf</i>	Geiswasser	B
 <i>basilique Notre-Dame de Thierenbach</i>	Jungholtz	B
<i>centre d'initiation � la nature et � l'environnement du Rothenbach</i>	Wildenstein	B
 <i>ch�teau de Bilstein-Aubure</i>	Aubure	B
 <i>ch�teau de Ferrette</i>	Ferrette	B
 <i>ch�teau de Freundstein</i>	Goldbach-Altenbach	B
 <i>ch�teau de Kaysersberg</i>	Kaysersberg Vignoble	B
 <i>ch�teau de Reichenstein</i>	Riquewihr	B
 <i>ch�teau d'Engelbourg</i>	Thann	B
 <i>ch�teau du Hagueneck</i>	Wettolsheim	B
 <i>ch�teau du Hohnack</i>	Labaroche	B
 <i>ch�teau du Hugstein</i>	Buhl	B
 <i>ch�teau du Landskron</i>	Leymen	B
<i>ch�teau du Liebenstein</i>	Liebsdorf	B
 <i>ch�teau du Morimont</i>	Oberlarg	B

**ANNEXE 1**  
**Schémas directeurs de signalisation**

Nom du pôle	Communes	Classement
 <i>château du Pflixbourg</i>	Wintzenheim	B
<i>château du Wildenstein</i>	Kruth	B
 <i>château du Wineck</i>	Katzenthal	B
 <i>château-musée du Bucheneck</i>	Soultz-Haut-Rhin	B
<i>col Amic</i>	Willers-sur-Thur	B
<i>col de Bramont</i>	Wildenstein	B
<i>col de Bussang</i>	Urbès	B
<i>col de Fouchy</i>	Rombach-le-Franc	B
<i>col de Ste Marie aux Mines</i>	Sainte-Marie-aux-Mines	B
<i>col des Bagenelles</i>	Le Bonhomme	B
<i>col d'Oderen</i>	Felling	B
<i>col du Hundsruick</i>	Bourbach-le-Haut	B
<i>col du Wettstein</i>	Orbey	B
 <i>confrérie St Etienne - musée du vignoble</i>	Kientzheim	B
 <i>écluse Le Corbusier</i>	Kembs	B
<i>espace d'art contemporain André Malraux</i>	Colmar	B
 <i>espace des sources</i>	Soultzmatt	B
<i>espace muséographique Victor Schoelcher</i>	Fessenheim	B
<i>fondation François Schneider</i>	Wattwiller	B
<i>golf de la Largue</i>	Mooslargue	B
<i>golf des bouleaux</i>	Wittelsheim	B
<i>golf du château de Hombourg</i>	Hombourg	B
<i>golf du Rhin</i>	Chalampé	B
<i>golf St Apollinaire</i>	Michelbach-le-Haut	B
<i>halte nautique</i>	Kunheim	B
<i>la grange à bécane - musée Rhénan de la moto</i>	Bantzenheim	B
<i>lac de Kruth-Wildenstein</i>	Kruth	B
<i>l'aventure des mines</i>	Sainte-Marie-aux-Mines	B
 <b>LE FRENZ</b>	Kruth	B
 <b>LE SCHLUMPF</b>	Dolleren	B
<i>le Thannerhubel</i>	Thanner Hubel	B
 <b>LES BAGENELLES</b>	Sainte-Marie-aux-Mines	B
 <i>musée de la porte de Thann</i>	Cernay	B
 <i>musée des amis de Thann</i>	Thann	B
 <i>musée du sapeur pompier</i>	Vieux Ferrette	B
<i>musée Serret</i>	Saint-Amarin	B
 <i>musée Vauban</i>	Neuf Brisach	B
<i>observatoire de la nature</i>	Colmar	B
 <i>palais et musée de la régence</i>	Ensisheim	B
<i>parc de la villa Burrus</i>	Sainte-Croix-aux-Mines	B
 <i>parc de Schoppenwihr</i>	Bennwihr	B
<i>point d'accueil du Parc Naturel Régional des Ballons des Vosges</i>	Geishouse	B
<i>port de plaisance</i>	Mulhouse	B
<i>port de plaisance</i>	Colmar	B
<i>port de plaisance</i>	Biesheim	B
<i>port de plaisance</i>	Kembs	B
<i>relais nautique de la porte d'Alsace</i>	Wolfersdorf	B
<i>tunnel d'Urbès</i>	Urbès	B
 <i>base de loisirs</i>	Reiningue	B
<i>carreau Rodolphe</i>	Pulversheim	B
 <i>abbaye de Murbach</i>	Murbach	B
 <i>ancien cimetière militaire</i>	Stosswihr	B

**ANNEXE 1**  
**Schémas directeurs de signalisation**

Nom du pôle	Communes	Classement
 <i>cimetière militaire allemand</i>	Hohrod	B
 <i>cimetière militaire allemand</i>	Ammerschwyr	B
 <i>cimetière militaire allemand</i>	Bergheim	B
 <i>cimetière militaire allemand</i>	Breitenbach-Haut-Rhin	B
 <i>cimetière militaire roumain</i>	Soultzmatt	B
 <i>collégiale St Thiébauld</i>	Thann	B
 <i>collégiale Sts Michel et Gangolphe</i>	Lautenbach	B
 <i>église des Dominicains</i>	Colmar	B
 <i>église mixte St Jacques le Majeur</i>	Hunawyr	B
 <i>les jardins du temps</i>	Illzach	B
 <i>musée du Dolder</i>	Riquewyr	B
 <i>musée gallo-romain</i>	Biesheim	B
 <i>musée Sundgauvien</i>	Altkirch	B
 <i>nécropole nationale</i>	Sigolsheim	B
 <i>nécropole nationale</i>	Moosch	B
 <i>nécropole nationale du bois de Maettlé</i>	Sondernach	B
 <i>nécropole nationale du carrefour Duchesne</i>	Lapoutroie	B
 <i>nécropole nationale du chêne millet</i>	Metzeral	B
 <i>nécropole nationale du col de Ste Marie</i>	Sainte-Marie-aux-Mines	B
 <i>nécropole nationale du col de Wettstein</i>	Orbey	B
 <i>parc Alfred Wallach</i>	Riedisheim	B
 <i>parc de la Marseillaise</i>	Guebwiller	B
 <i>scierie musée Vincent</i>	Sainte-Croix-aux-Mines	B
 <i>abbaye de Marbach</i>	Obermorschwyr	B
 <i>chapelle Notre-Dame des Trois-Epis</i>	Trois-Epis	B
 <i>le château des Comtes d'Eguisheim</i>	Eguisheim	B
 <i>musée historique de Kaysersberg</i>	Kaysersberg Vignoble	B
 <i>musée paysan</i>	Oltingue	B
 <i>château de Wagenbourg</i>	Soultzmatt	B
 <i>musée historique de Huningue</i>	Huningue	B
 <i>musée minéralogique de la société industrielle</i>	Mulhouse	B
 <i>couvent d'Oelenberg</i>	Reiningue	B
 <i>château de Walbach</i>	Walbach	B
 <i>cimetière israélite</i>	Herrlisheim-près-Colmar	B
 <i>sanctuaire de Notre-Dame de Dusenbach</i>	Ribeauville	B

**ANNEXE 1**  
**Schémas directeurs de signalisation**

Nom du pôle	Communes	Classement
<i>abbaye d'Alspach</i>	Kaysersberg Vignoble	C
<i>abri-mémoire</i>	Uffholtz	C
<i>ancien cimetière du Sillackerkopf</i>	Muhlbach-sur-Munster	C
<i>bike park</i>	Sainte-Croix-aux-Mines	C
<i>bike park du Markstein</i>	Oderen	C
<i>burn'hopark</i>	Burnhaupt-le-Haut	C
<i>château de Schwarzenbourg</i>	Griesbach au Val	C
<i>chemin de fer touristique du Rhin</i>	Volgelsheim	C
<i>fabrik culture</i>	Hegenheim	C
<i>ferme aux rennes du Schantzwasen</i>	Stosswihr	C
<i>form'aventures</i>	Sondernach	C
<i>la maison de l'oncle Hansi</i>	Riquewihr	C
<i>lac blanc aventures</i>	Orbey	C
<i>lac blanc bike park</i>	Le Bonhomme	C
<i>lac de la Lauch</i>	Linthal	C
<i>lac de l'Altenweiher</i>	Mittlach	C
<i>lac de Sewen</i>	Sewen	C
<i>lac des perches (Sternsee)</i>	Rimbach-près-Masevaux	C
<i>lac du ballon</i>	Guebwiller	C
<i>lac du Fischboedle</i>	Metzeral	C
<i>lac du Lachtelweiher</i>	Kirchberg	C
<i>lac du Schiessrothried</i>	Metzeral	C
<i>lacs du Neuweiher</i>	Oberbruck	C
<i>luge sur rail</i>	Oderen	C
<i>maison des sorcières</i>	Bergheim	C
<i>musée Kalivie - musée de la mine et de la potasse</i>	Wittelsheim	C
<i>parc à daims</i>	Soultzmatt	C
<i>Sundgau karting</i>	Steinsoultz	C
<i>tête des faux</i>	Le Bonhomme	C
<i>tour des voleurs et maison de vigneron</i>	Riquewihr	C
<i>train gourmand du vignoble</i>	Eguisheim	C
<i>train Thur Doller Alsace</i>	Sentheim	C
<i>vivarium du moulin</i>	Lautenbach	C
<i>zébuland parc</i>	Courtavon	C
<i>la nef des jouets</i>	Soultz-Haut-Rhin	C
<i>maison du pays Welche</i>	Fréland	C
<i>musée de l'optique</i>	Biesheim	C
<i>easy bike park</i>	Sondernach	C
<i>maison des énergies (EDF)</i>	Fessenheim	C
<i>maison du patrimoine</i>	Kembs	C
<i>moulin à huile</i>	Storckensohn	C
<i>musée de la schlitte et des métiers du bois</i>	Muhlbach sur Munster	C
<i>conservatoire des arts et techniques graphiques</i>	Ribeauville	C
<i>la mine St Nicolas</i>	Steinbach	C
<i>musée de l'ambulance alpine</i>	Mittlach	C
<i>musée des amoureux et du patrimoine sundgauvien</i>	Werentzhouse	C
<i>musée du baillage</i>	Rouffach	C
<i>musée historique de la vallée de Masevaux</i>	Masevaux-Niederbruck	C
<i>maison de la géologie</i>	Sentheim	C
<i>musée des usines municipales</i>	Colmar	C
<i>bike park</i>	Wittenheim	C
<i>chapelle St Thiébaud - musée d'arts religieux</i>	Fréland	C
<i>les trois musées Barlier</i>	Fréland	C
<i>musée de l'école</i>	Sainte-Marie-aux-Mines	C
<i>couvent de Bellemagny</i>	Bellemagny	C
<i>château d'Hagenbach</i>	Wattwiller	C
<i>couvent St Marc</i>	Guebenschwihr	C