

PROGRAMME DE TRAVAIL PARTENARIAL 2022-2024



L'Agence
d'Urbanisme
de Strasbourg
Rhin supérieur

UN PROGRAMME DE TRAVAIL PLURIANNUEL 2022-2024



L'Agence a mis en évidence ces dix dernières années, les identités propres de chacun de ses membres à travers les documents d'urbanisme, les projets de territoire et de façon plus générale la globalité de ses travaux. Elle a caractérisé l'interdépendance de ces territoires. Elle a souligné la place particulière qu'occupe le Rhin supérieur de Karlsruhe au nord à Bâle au sud, et dont l'Alsace est la composante française. L'ADEUS a développé la compréhension du territoire du Grand Est en réseau avec les Agences d'urbanisme de la Région.

De ce socle, une nouvelle stratégie d'intervention de l'Agence dans les territoires a été identifiée avec ses instances, élus, techniciens et salariés dans le cadre du nouveau projet d'Agence.

L'Agence propose d'approfondir la compréhension de ces échelles territoriales en mutation et en devenir, d'en identifier les fragilités et les potentialités, de proposer les réponses à apporter à ces problématiques, d'aider les acteurs publics à dessiner l'avenir, face aux dérèglements climatiques, et construire la résilience de leurs territoires.

L'observation est partie prenante des réponses à apporter tant pour les indicateurs qu'elle construit que par les politiques publiques qu'elle alimente.


L'action de l'ADEUS proposée s'inscrit dans la durée. Son programme de travail est construit sur une période de trois ans pour mieux répondre aux besoins et anticiper les ressources nécessaires. Il donne un cap stabilisé aux membres et aux équipes de l'Agence pour qu'ils puissent travailler ensemble sereinement.

Le programme de travail se décline annuellement pour s'adapter aux attendus des partenaires de l'Agence et conserver l'agilité nécessaire.

Cinq axes stratégiques ont été identifiés pour engager l'ADEUS et son programme de travail, pour faire face au défi collectif du dérèglement climatique et construire la résilience des territoires.

Pour chacun de ces axes, des projets sont regroupés pour faire force de frappe et apporter des solutions aux enjeux cités. Des travaux de prospective et des ateliers de débats sont prévus pour alimenter les réflexions et projets de chaque axe.

UN DÉFI COLLECTIF ET DES AXES STRATÉGIQUES





AXE 1

ACCOMPAGNER LA DÉCARBONATION DES TERRITOIRES

On retrouve derrière le terme décarbonation, l'ensemble des mesures permettant de réduire l'empreinte carbone d'un territoire, c'est-à-dire ses émissions de gaz à effet de serre, dioxyde de carbone et méthane, afin de limiter l'impact sur le climat.

Les réponses à apporter doivent permettre d'atteindre une neutralité carbone dès 2050, faciliter le bien-être des habitants et faire émerger de nouvelles opportunités pour redynamiser les territoires.

Pour y parvenir, les politiques publiques peuvent activer différents leviers : la promotion de l'efficacité énergétique dans l'habitat, les circuits courts dans les milieux économiques, le développement des énergies renouvelables de manière à ce qu'elles se substituent pour tout ou partie aux énergies traditionnelles, des efforts en matière de sobriété énergétique...

Enfin, la mise en œuvre de politique de végétalisation permet de favoriser la qualité de vie et la proximité pour les habitants ainsi que la captation de carbone.

	2022	2023	2024
1.1 Promouvoir les projets énergétique et climatique locaux			
<i>Des projets de territoire et des démarches en lien avec l'énergie et le climat</i>			
PCAET du PETR d'Alsace du Nord [Dossier d'élaboration]	*		
PCAET du PETR Bruche-Mossig [Dossier d'élaboration]	*		
Observatoire des copropriétés et de la rénovation énergétique dans le Bas-Rhin [Diaporama]	*	*	*
7 EST : Identification des mesures d'adaptation aux changements climatiques à intégrer au SRADDET [À confirmer]			
1.2 Contribuer à l'émergence d'une économie durable			
<i>Des projets d'économie circulaire et d'économie résiliente</i>			
Agriculture : accompagner les transitions du système alimentaire local au sein de l'Eurométropole de Strasbourg [Note]	*	*	*
Zones d'activités économiques : quels nouveaux modèles pour optimiser l'utilisation des espaces ? [Note]	*	*	*
7 EST : Participation aux travaux sur la diversité fonctionnelle des zones d'activités économiques [Contribution]	*		
<i>Des projets de coopération économique</i>			
Pacte pour une économie locale durable : suivi et développement du « Baromètre du Pacte » et de la feuille de route [Tableau de bord et présentations]	*	*	*
1.3 Proposer des solutions pour favoriser la biodiversité et un urbanisme de bien-être et de proximité			
<i>Des projets liés à l'accès à la nature, aux espaces publics, à la proximité des services</i>			
7 EST : Elaboration de la trame noire, ensemble des corridors écologiques empruntés par les espèces nocturnes, pour le SRADDET Grand Est [À confirmer]			
<i>Des projets d'intégration de la bio diversité dans la ville</i>			
Connectivités écologiques dans le Port Autonome de Strasbourg [Présentation]	*		
<i>Des réflexions sur la dimension territoriale de la santé : accès aux soins, prise en compte des publics spécifiques, limite des risques sanitaires, diminution des pollutions...</i>			
7 EST : Participation aux travaux urbanisme et santé [Vidéo]	*		
Observatoire Zone à Faibles Émissions (ZFE) : suivi des mesures mises en œuvre [Rapport]	*	*	*
1.4 Partager et débattre autour de ces enjeux			
<i>Des sujets de prospective, des notes d'éclairage et/ou de méthode</i>			
Identification du potentiel « photovoltaïque flottant » dans les carrières alsaciennes [À confirmer]			
<i>Des ateliers techniques en urbanisme pour éclairer les enjeux</i>			
Un atelier avec les membres et partenaires [Sujet à préciser]	*	*	*



AXE 2

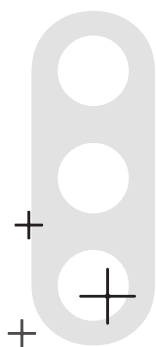
REPENSER LES ESPACES URBAINS ET RURAUX POUR PRENDRE EN COMPTE LA RARETÉ DU FONCIER

Répondre à l'objectif de zéro artificialisation des sols pour 2050 implique de préparer les territoires à cette obligation, en travaillant la sobriété foncière pour tous les types d'usage des sols, tout en facilitant l'acceptabilité de cette mutation systémique.

S'inscrire dans une perspective du ZAN et de la loi Climat et Résilience suppose de travailler aussi sur la valorisation des potentiels fonciers dans le tissu urbain constitué pour la végétalisation ou la construction.

Il s'agit bien d'identifier ce qui reste en sols disponibles, transformables pour faire face d'abord au dérèglement climatique puis pour faciliter le bien-être de la population.

	2022	2023	2024
2.1 Mesurer et évaluer la consommation foncière et les marchés fonciers et immobiliers			
<i>Des projets autour de la gestion et de la consommation foncière toutes thématiques confondues</i>			
Observatoire du foncier et de l'évolution des terroires (OFET) : mise à jour des bases de données foncières POS/PLU [Fichier numérique], des fichiers fiscaux Majic et création de la base de données sur le Haut-Rhin [Process interne]	*	*	*
Observatoire des espaces d'activités économiques [Présentations]	*	*	*
Plan guide fluvial et de ses abords [Rapport]	*		
2.2 Préparer les territoires au zéro artificialisation			
<i>Des projets en lien avec l'organisation de l'usage des sols, les potentiels de végétalisation ou de construction</i>			
Etude de densification et de objectifs chiffrés de modération de la consommation de l'espace pour la révision du PLU de l'Eurométropole de Strasbourg [Rapport]	*	*	*
Projet métropolitain : Atelier prospectif - résilience [Atelier]	*		
Accompagnement à la préfiguration d'une gestion électronique des données (GED) du plan Canopée de végétalisation de l'espace urbain [À confirmer]			
7 EST : Compensation foncière, frein et levier : les questions à se poser avant une compensation [À confirmer]			
<i>Des sujets de prospective, des notes d'éclairage et/ou de méthode</i>			
Plateforme d'échanges sur la sobriété [Atelier, Actes]	*	*	*
Récit de la consommation foncière dans le Bas-Rhin 2021 et 2022 [Note]	*	*	*
Présentation de travaux AURM et ADEUS sur la sobriété et la frugalité [Présentations]	*		
7 EST : Le développement économique à l'épreuve de la sobriété foncière [Contribution au séminaire Région Grand Est]	*		
Analyse des injonctions environnementales [Note]	*		
<i>Des ateliers techniques en urbanisme pour éclairer les enjeux</i>			
Un atelier avec les membres et partenaires [Sujet à préciser]	*	*	*



AXE 3

ADAPTER LES RÉPONSES À LA SPÉCIFICITÉ DES BASSINS DE VIE ET AUX ASPIRATIONS DE LEURS POPULATIONS

Il n'y a pas de territoire identique et à chaque territoire une réponse particulière est nécessaire. Les actions d'adaptation à trouver tiendront compte d'une compréhension des modes de vie, de la prise en compte des aspirations des habitants et du partage de ressources avec les territoires voisins. Des analyses spécifiques sur les modes de vie dans les territoires sont produites dans les observatoires pour faire émerger les enjeux et alimenter les politiques publiques.

L'Agence intervient aussi au plus près des élus et des parties prenantes, notamment par le partage d'analyses statistiques des observatoires, l'accompagnement des territoires dans les plans d'urbanisme, de mobilité, les stratégies et la programmation de l'habitat, la politique de la ville, etc.

	2022	2023	2024
3.1 Comprendre l'évolution des modes de vie			
Les analyses stratégiques des observatoires pour appuyer les politiques publiques			
Observatoire Local des Loyers du Bas-Rhin [Rapport]	*	*	*
Observatoire territorial du logement étudiant en Alsace [Présentations, diaporama]	*	*	*
Observatoire du Sans-abrisme dans l'Eurométropole de Strasbourg [À confirmer]			
Des projets d'accompagnement des parties prenantes (groupes de travail)			
Politique de la ville : accompagnement à l'évaluation et à la construction de la nouvelle contractualisation [Diaporama]	*	*	*
Logistique urbaine : participation aux réflexions menées par l'Eurométropole de Strasbourg en lien avec les entreprises locales [Présentations]	*	*	*
Pacte aménager et construire en transition écologique de l'Eurométropole : participation aux groupe de travail [Présentation]	*	*	*
3.2 Accompagner l'élaboration de projets de territoire			
Des démarches de projet interterritoriales de l'interco aux grandes échelles : documents de planification et de programmation			
Accompagnement de la démarche Portraits de territoire de l'Alsace [À préciser]	*		
Plan départemental de l'habitat (PDH) du Bas-Rhin : bilan à mi-parcours [Diaporama, Fiches]	*	*	*
Plan départemental d'action pour le logement et l'hébergement des personnes défavorisées (PDALHPD) [Diaporama]	*	*	*
Suivi de la réforme des attributions de logements locatifs sociaux dans l'Eurométropole de Strasbourg [Diaporama]	*	*	*
Bilans à mi-parcours des PLH CC Sélestat et CC Marckolsheim [Diaporama]	*		
SCOTERS : révision et suivi [Dossier de révision]	*	*	*
PETR-SCOT d'Alsace du Nord: bilan [Diaporama]	*		
PETR-SCOT d'Alsace du Nord: révision [Dossier de révision]	*	*	*
PLUi de l'Eurométropole de Strasbourg : suivi et évaluation [Diaporama]	*	*	*
Projet métropolitain : Atelier prospectif : Ambition de développement urbain : prospective démographique et besoins en logements [Atelier]	*		
Projet métropolitain : Atelier prospectif - Interterritorialité [Atelier]		*	
Projet métropolitain : Atelier prospectif - Arc Ouest [Atelier]		*	



	2022	2023	2024
3.2 Accompagner l'élaboration de projets de territoire			
Des démarches de projet interterritoriales de l'interco aux grandes échelles : documents de planification et de programmation			
PLUi de l'Eurométropole de Strasbourg : évaluation volet mobilité du PADD (vie dans la proximité, grande accessibilité et attractivité, articulation urbanisme et mobilité, stationnement-art.12, transport de marchandise en ville) et du POA mobilité [Diaporamas]	*	*	*
PLUi de l'Eurométropole de Strasbourg : modification n°4 Volets évaluation environnementale, mobilité, OAP (ceinture verte de Strasbourg) [Dossier de modification]	*	*	*
PLUi de l'Eurométropole de Strasbourg : OAP zones d'activités de Fegersheim et Mittelhausbergen, concertation communale, formalisation et scénarisation du PADD, volet habitat (diagnostic, POA, OAP) [À confirmer]			
PLUi de l'Eurométropole : évaluation environnementale des déclarations de projet [À confirmer]			
Plan de Sauvegarde et de Mise en Valeur (PSMV) de Strasbourg : orientation d'aménagement et de programmation (OAP) [Dossier de révision]	*		
Accompagnement du projet métropolitain de l'Eurométropole de Strasbourg : articulation du débat métropolitain avec la Révision PADD du PLUi [À confirmer]			
PLUi de la Communauté d'Agglomération de Haguenau : élaboration [Dossier d'élaboration]	*	*	*
Accompagnement au suivi du PLUi de la CC du Pays de Barr : modification [Dossiers de modification]	*	*	*
Communauté de communes de la Basse-Zorn : accompagnement à la finalisation du Plan Global de Déplacements [Rapport] et du plan d'actions du projet de territoire [Diaporama]	*		
3.3 Appuyer nos membres et partenaires en ingénierie de projet			
Des appuis en programmation pour la mise en oeuvre des projets de territoires			
Prospective des besoins de programmation des collèges eurométropolitains : secteur nord [Diaporama]	*		
Projections démographiques et besoins scolaires et périscolaires Commune d'Oberhoffen-sur-Moder [Diaporama]	*		
Etude sur les comportements dérogatoires des collégiens sur le territoire de l'Eurométropole de Strasbourg [À préciser]		*	*
Analyse de l'impact des constructions neuves sur la carte scolaire des collèges [À préciser]			*
Diagnostic territorial dans le cadre de la convention globale territoriale de la Communauté de communes de la Plaine du Rhin (CCPIR) [Diaporama]	*		
Ingénierie de projet pour les communes de l'Eurométropole : analyses patrimoniales, analyses urbaines et paysagères [Rapports]	*	*	*
Observatoire M 35 : Suivi des mesures mises en oeuvre [Rapport]	*	*	*
PLUi de la CC du Pays Rhénan : modification et révision allégée n°1 [Dossier de modification]	*		
Commune de Bellefosse : accompagnement à l'élaboration d'une charte paysagère et architecturale [Diaporama]	*		
Commune de Cosswiller : accompagnement pour l'aménagement d'un quartier au centre de la commune [Diaporama]	*		
3.4 Partager et débattre autour de ces enjeux			
Des sujets de prospective, des notes d'éclairage et/ou de méthode			
Analyse des pratiques de mobilité [Diaporama]	*	*	*
7 EST : réflexions sur la ville de demain dans un contexte de sobriété et d'interterritorialité [À confirmer]			
Sujets clés Habitat-Population-Modes de vie [Note]	*	*	*
Des ateliers techniques en urbanisme pour éclairer les enjeux			
Un atelier avec les membres et partenaires [Sujet à préciser]	*	*	*



AXE 4

RENFORCER LES SOLIDARITÉS ET LES COOPÉRATIONS INTERTERRITORIALES

Deux orientations sont prévues pour décliner cet axe. Le partage d'indicateurs développés dans les observatoires et à l'aide d'outils innovants articule données et indicateurs pour identifier les dynamiques en cours et appuyer l'aide à la décision.

L'expérimentation favorise et facilite la coopération entre territoires par le biais de nouvelles formes de contractualisation et de coopération (réciprocité, projets européens ou nouveaux dispositifs d'État, ...).

	2022	2023	2024
4.1 Partager la connaissance territoriale			
<i>La construction et suivi d'indicateurs (observatoires de l'ADEUS : Habitat, mobilité, économie, environnement, politique de la ville)</i>			
Observatoire de la mobilité du Bas-Rhin : rapport annuel [Rapport]	*	*	*
Observatoire de la circulation de l'Arc ouest de l'Eurométropole de Strasbourg [Rapport]	*	*	*
Observatoire de la mise en œuvre du Réseau Express Métropolitain (REM) [À préciser]		*	*
Observatoire du stationnement de l'Eurométropole de Strasbourg [Rapport]	*	*	*
Offre de transport et accessibilité à l'échelle du Bas Rhin ? [Présentation]	*		
Observatoire de l'habitat du Bas-Rhin : répertoire du logement social [Fichier numérique]	*	*	*
Observatoire de l'habitat du Bas-Rhin : suivi pour le PETR Sélestat-Alsace centrale [Diaporama]	*	*	*
Observatoire du club de l'immobilier d'entreprise du Bas-Rhin [Note]	*	*	*
Suivi des données Habitat du PLH de l'Eurométropole : parc social, attributions, parc privé, autres [À confirmer]			
Observatoire de la politique de la ville dans l'Eurométropole de Strasbourg [À confirmer]			
7 EST : Data mobilités [À confirmer]			
4.2 Développer des outils innovants et adaptés pour l'aide à la décision			
<i>L'utilisation et le développement de portail d'analyses dynamiques d'indicateurs et de données (INTEO) et d'autres outils numériques</i>			
INTEO : mises à jour des outils numériques et banques de données, production d'indicateurs [Process interne], mutualisation avec les membres et autres agences du réseau FNAU et comité de gestion avec les partenaires de l'agence et formations des partenaires à l'outil INTEO [Présentations]	*	*	*
E-toile : développement et mise en adéquation de l'outil en fonction des projets du PTP [Process interne]	*	*	*
4.3 Approfondir de nouvelles formes de coopération territoriale			
Des projets d'expérimentation			
Projet TITANE: mise en place d'une veille économique à l'échelle du Rhin supérieur [E-Toile transfrontalière, note]	*	*	
Des projets de contractualisation, coopération entre les territoires			
Schéma de coopération transfrontalière de l'Eurométropole de Strasbourg [Animation]	*	*	*
Appui au Schéma Alsacien de coopération transfrontalière de la CeA [Animation]	*	*	*
Réciprocités Eurométropole de Strasbourg/Bruche/Saint-Dié - plateforme d'échanges [Animation]	*	*	*
Réciprocités entre Strasbourg et le Parc Naturel Régional des Vosges du Nord : plateforme d'échange [Animation]	*	*	*
Appui à la préparation d'une conférence dans le cadre de la coopération Strasbourg-Karlsruhe et au suivi des conclusions [Contribution]	*	*	*
7 EST : Action cœur de ville - Besoins en logement des salariés dans le Grand Est (dont un zoom sur Haguenau) [Rapport]	*		
Accompagnement du partenariat international de l'Eurométropole de Strasbourg : volet aménagement [À préciser]	*	*	*
Participation au réseau ingénierie de la CeA [Animation]	*	*	*
Participation au réseau des partenaires publics et de l'économie mixte de l'Eurométropole de Strasbourg [Animation]	*	*	*
4.4 Partager et débattre autour de ces enjeux			
Des sujets de prospective, des notes d'éclairage et/ou de méthode			
Montage d'un observatoire économique portuaire : étude de faisabilité [Présentation]	*	*	*
Spécificités du portage politique français du projet pilote franco-allemand MORO [Présentation]	*		
Des ateliers techniques en urbanisme pour éclairer les enjeux			
Un atelier avec les membres et partenaires [Sujet à préciser]	*	*	*



AXE 5

ENRICHIR, PARTAGER ET RENDRE ACCESSIBLES AU PLUS GRAND NOMBRE LES TRANSITIONS EN COURS

Il s'agit de travailler l'acceptabilité des transformations à venir par des actions pédagogiques afin d'en comprendre les enjeux et d'expliquer leurs conséquences. Des événements et des débats sont proposés pour mettre en perspective différentes tendances et alimenter les réflexions des membres, partenaires, acteurs du territoire et le grand public.

Pour enrichir les échanges, l'Agence intègre les réflexions et travaux des réseaux dont elle fait partie, notamment celui de la FNAU (49 agences) et des cercles où elle représente ses membres, à l'exemple du Comité régional de l'habitat et de l'hébergement, la Commission départementale d'aménagement commercial ou des Commissions du Rhin supérieur.

	2022	2023	2024
5.1 Diffuser nos travaux, partager nos connaissances et encourager l'expression citoyenne			
<i>Des conférences, des présentations de travaux, des "newsletters"</i>			
Rencontres de l'ADEUS : conférences, débat "filmer la ville" [Conférence, actes, vidéos]	*	*	*
Présentation de travaux ouverte au public [Présentations]	*	*	*
Production de "newsletters" mensuelles [Fichiers numériques]	*	*	*
<i>Des revues de projet transversales</i>			
Débat prospectif interne, ouvert à des acteurs externes, pour alimenter les projets du programme de travail [Présentations]	*	*	*
5.2 S'alimenter dans nos réseaux et en faire bénéficier nos membres			
<i>Des participations aux réseaux nationaux (FNAU et autres)</i>			
Partenariat FNAU et autres : réseaux foncier et données... [Présentations]	*	*	*
<i>Des participations aux réseaux régionaux, locaux dont transfrontaliers</i>			
Partenariats et réseaux : habitat, foncier, économie, aménagement et transfrontalier, mobilité, environnement [Présentations]	*	*	*



LES LIVRABLES DU PROGRAMME DE TRAVAIL

Des notes : documents de quatre à huit pages sur des éclairages.

Des diaporamas : documents de plusieurs pages sur des sujets exploratoires, d'expertises de données ou de synthèse.

Des rapports : des expertises techniques de plusieurs pages sur des sujets en lien avec les politiques publiques, des travaux prospectifs ou des actes d'évènement.

Des dossiers : les documents liés aux documents d'urbanisme en élaboration, approbation, modification et en révision.

Des contributions : des parties de document réalisées pour des dossiers de projet.

Des tableaux de bord et fiches : des tableaux synthèse de résultats.

Des fichiers numériques : des fichiers de données pour les membres et partenaires.


Des ateliers : des ateliers de travail en « workshop » avec les membres, les partenaires et autres acteurs.

Des présentations : des échanges avec les membres et partenaires.

Des animations : des animations de groupes de travail et de démarche collective.

Des process internes : des méthodes produites pour alimenter les projets.

Des vidéos : des captures vidéo des événements de l'Agence ou des productions particulières des projets.



LES CONTRATS SPÉCIFIQUES

Les contrats spécifiques de l'Agence sont liés à des travaux hors programme de travail partenarial, c'est-à-dire non mutualisés entre les membres, à la demande. Cette partie est moins importante en volume mais enrichie l'activité de l'Agence.

	2022	2023	2024
SCoT de Colmar-Rhin-Vosges : bilan d'application à 6 ans en partenariat avec l'ADHAUR et l'AURM	*		
Projet pilote franco-allemand MORO (modèle d'aménagement du territoire) : en accompagnement du Traité d'Aix-la-Chapelle	*		
Agence Nationale de la Recherche : URFé (Aménagement de l'espace urbain et mobilités à faible impact environnemental)	*		
Projet de coopération décentralisé Strasbourg-Kampala : appui à la construction d'une trame verte et bleue ainsi qu'une stratégie de maintien de la biodiversité	*	*	*

68 MEMBRES ET PARTENAIRES ASSOCIÉS

ÉTAT

COLLECTIVITÉS TERRITORIALES OU ÉTABLISSEMENTS PUBLICS À FISCALITÉ PROPRE

Eurométropole de Strasbourg,
Collectivité européenne d'Alsace,
Région Grand Est

- * **Communautés d'agglomération :**
Haguenau, Saint-Dié-des-Vosges
- * **Communautés de communes :**
Basse Zorn, Canton d'Erstein, Pays de Barr,
Pays rhénan, Plaine du Rhin,
Ried de Marckolsheim, Sélestat,
Vallée de la Bruche, Vallée de Villé
- * **Communes :** Bellefosse, Bischwiller,
Cosswiller, Erstein, Haguenau, Hindisheim,
Ichtratzheim, Kolbsheim, Oberhausbergen,
Oberhoffen-sur-Moder, Osthouse,
Schiltigheim, Strasbourg, la Wantzenau

SYNDICATS MIXTES ET AUTRES GROUPEMENTS INTERCOMMUNAUX

- * **Syndicats mixtes des SCoT, PETR :**
Alsace du nord, Bande rhénane nord,
Bruche-Mossig, Pays de Saverne Plaine et
Plateau, Piémont des Vosges, Région de
Strasbourg, Sélestat-Alsace centrale
- * **Groupelements :**
Eurodistrict Strasbourg-Ortenau,
Parc naturel régional des Vosges du nord,
Pôle métropolitain d'Alsace,
Syndicat des eaux et de l'assainissement
Alsace-Moselle

AUTRES ÉTABLISSEMENTS PUBLICS

- * Caisse des Dépôts et Consignations
- * Centre Communal d'Action Sociale
de Strasbourg
- * Centre Régional des Œuvres
Universitaires et Scolaires
- * Chambre d'Agriculture de Région Alsace
- * Chambre de Commerce et d'Industrie
Alsace Eurométropole
- * Chambre de Métiers d'Alsace
- * École Nationale Supérieure d'Architecture
de Strasbourg
- * Établissement public foncier d'Alsace
- * Hôpitaux Universitaires de Strasbourg
- * Maison de l'Emploi et de la Formation
du bassin de Strasbourg
- * Office Public de l'Habitat de l'Eurométropole
de Strasbourg
- * Port Autonome de Strasbourg
- * Université de Strasbourg
- * Voies Navigables de France

PARTENAIRES ASSOCIÉS

- * Agence de Développement d'Alsace
- * Club de l'Immobilier d'Entreprise du Bas-Rhin
- * Compagnie des Transports Strasbourgeois
- * ENGIE
- * GeoPost Urban Logistics - Groupe La Poste
- * Groupe Électricité de Strasbourg
- * INDIGO
- * Parcus
- * Réseau Gaz Distribution Services
- * SNCF Réseau - Direction territoriale Région
Grand Est
- * Société d'Aménagement et d'Équipement de
la Région de Strasbourg
- * Société d'Aménagement et de Gestion
du Marché d'Intérêt National de Strasbourg
- * SPL Deux-Rives
- * Strasbourg Mobilités



L'Agence
d'Urbanisme
de Strasbourg
Rhin supérieur

Directeur de publication : **Pierre Laplane, Directeur général**
Équipe projet : **Yves Gendron (chef de projet),
Marie Balick, Hyacinthe Blaise, Florence Bourquin,
Pierre de Cadenet, Pierre Laplane, David Marx,
Marie Mastrangelo, Nadia Monkachi, Vincent Piquere,**
Brice Van Haaren et Benoît Vimbert
Photo couverture : **Anne-Laure Carré**
Mise en page : **Sophie Monnin**

© ADEUS - Février 2022