ALSACE
Collectivité européenne
Vendenheim | Bietlenheim | Geudertheim
Hoerdt | Weyersheim

Aménagement Foncier Agricole, Forestier et Environnemental
DES COMMUNES DE
VENDENHEIM BIETLENHEIM
GEUDERTHEIM HOERDT
WEYERSHEIM
AVEC EXTENSION SUR BRUMATH
ECKWERSHEIM - KURTZENHOUSE - REICHSTETT

PLAN PROJET

Planche 1 / 14

LEGENDE
Route
Chemin rural
Chemin d'exploitation
Ruisseau, fossé
Cloturnement Ouest
Voie ferrée
Les constructions sont figurées en orge
Exemple : 27.04 = 27m et 04

PLAN APPROUVE PAR LA COMMISSION INTERCOMMUNALE	LE SECRETAIRE :	LE PRESIDENT
DANS SA SEANCE DU 28 AOÛT 2024	LE MAIRE	CACHET :
DEPOSE EN MAIRIE DU 27 JANVIER 2025 AU 27 FEVRIER 2025		
PLAN MODIFIE ET APPROUVE PAR LA COMMISSION INTERCOMMUNALE	LE SECRETAIRE :	LE PRESIDENT
DANS SA SEANCE DU	LE MAIRE	CACHET :
DEPOSE EN MAIRIE DU AU		
PLAN MODIFIE ET APPROUVE PAR LA COMMISSION DEPARTEMENTALE	LE SECRETAIRE :	LE PRESIDENT
DANS SA SEANCE DU	LE MAIRE	CACHET :
DEPOSE EN MAIRIE DU AU		

Echelle 1 / 2000

LAMBERT - Géomètres-Experts
BRUMATH - SARREBOURG - SARRE-UNION - MOLSHEIM - SAVERNE
www.lambert-geometre.fr
BRUMATH - 67170 - 1a rue de la Pisa - 03.88.51.20.70 - sbt@lambert-geometre.fr

Réf. n° 37500
Plan n° Projet
Par : MG
Le : 28 / 08 / 2024

BISCHWILLER
SCHELMENHOFSTATT
ALTHAGENAU
Section 93
AUEL
HANFPLATZ
UNTERE TEILE
GRIES
WEYERSHEIM
Section 94
HERRLISHEIM
AUE
Section 95
HARDT
LAMPRECHTAU
KESSEL
OFFENDORF
GAMBSHEIM
RECHTS WILLIG

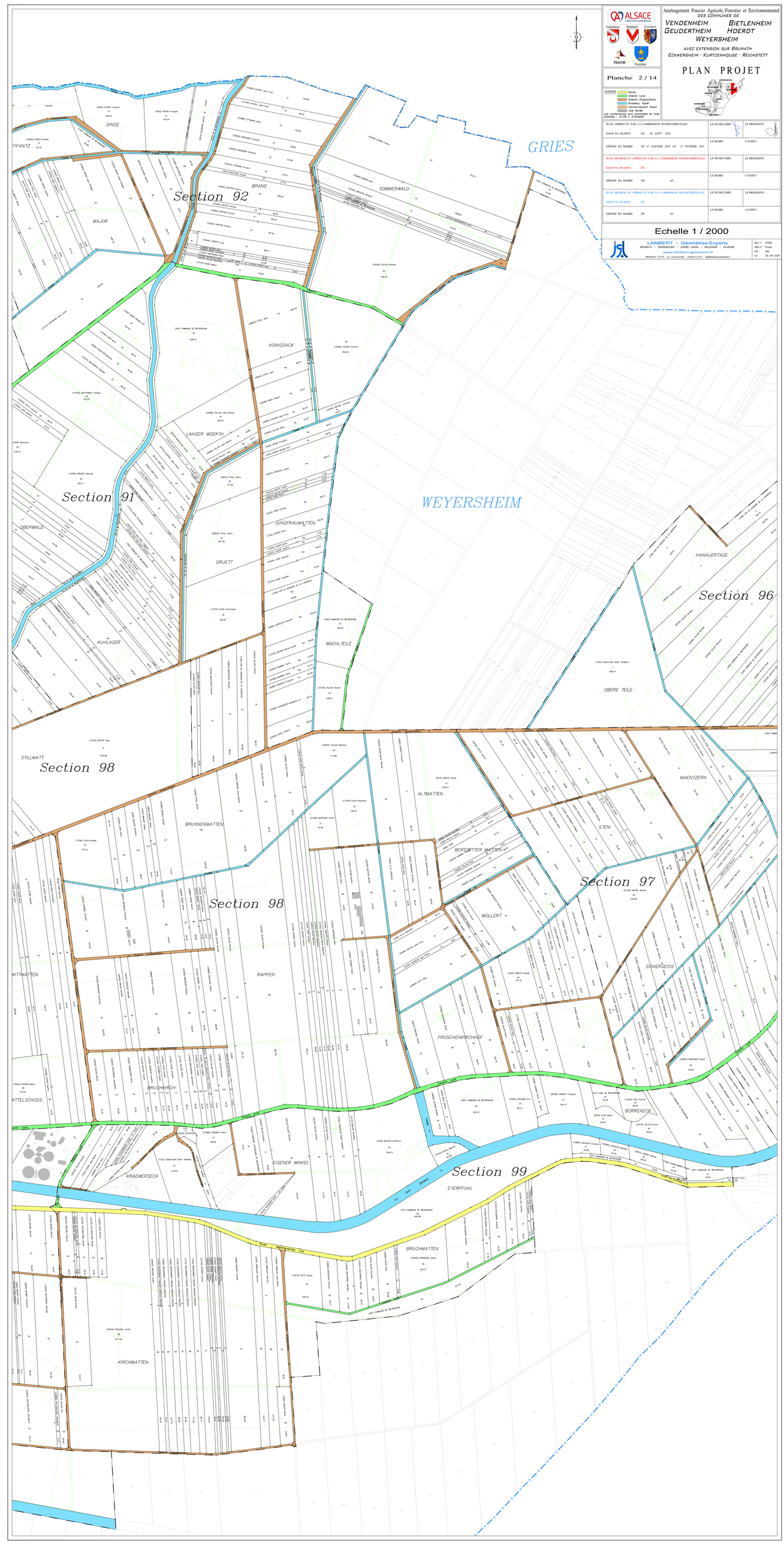
Aménagement Foncier Agricole, Forestier et Environnemental
DES COMMUNES DE
VENDENHEIM BIETLENHEIM
GEUDERTHEIM HOERDT
WEYERSHEIM
AVEC EXTENSION SUR BRUMATH
ECKWERSHEIM - KURTZENHOUSE - REICHSTETT
PLAN PROJET
Planche 2 / 14
LEGENDE
Route
Chemin rural
Chemin d'exploitation
Ruisseau, fossé
Contournement Ouest
Voie ferrée
Les coordonnées sont données en pres
Echelle 1 / 2000
LAMBERT - Géomètres-Experts
www.lambert-geometre.fr
PLAN APPROUVE PAR LA COMMISSION INTERCOMMUNALE
DANS SA SEANCE DU 28 AOÛT 2024
LE SECRETAIRE :
LE PRESIDENT
DEPOSE EN MAIRIE DU 27 JANVIER 2025 AU 27 FEVRIER 2025
LE MAIRE :
CACHET :
PLAN MODIFIE ET APPROUVE PAR LA COMMISSION INTERCOMMUNALE
DANS SA SEANCE DU :
DEPOSE EN MAIRIE DU : AU :
PLAN MODIFIE ET APPROUVE PAR LA COMMISSION DEPARTEMENTALE
DANS SA SEANCE DU :
DEPOSE EN MAIRIE DU : AU :
Ref. n° : 37500
Plan n° : Projet
Par : MG
Le : 28 / 08 / 2024
GRIES
WEYERSHEIM
Section 92
Section 91
Section 96
Section 98
Section 97
Section 99
DINGE
FIFANTZ
MAJOR
BRAND
SOMMERWALD
HONIGSACK
LANGER WOERTH
OBERWALD
JUNGFRAUMATTEN
GRUETT
KUHLAGER
WAEHLTEILE
HANAUERTAGE
OBERE TEILE
STILLMATT
ALTMATTEN
BRUNNENMATTEN
BERSTETTER MATTEN
STENI
MAENTZERN
MOLLERT
SCHIERGEISS
MITTMATTEN
RAPPEN
FROSCHENKIRCHHOF
BORRENECK
BRUCHKIRCH
KRAEMERSECK
EISENER WINKEL
EYERPFUHL
BRUCHMATTEN
KIRCHMATTEN

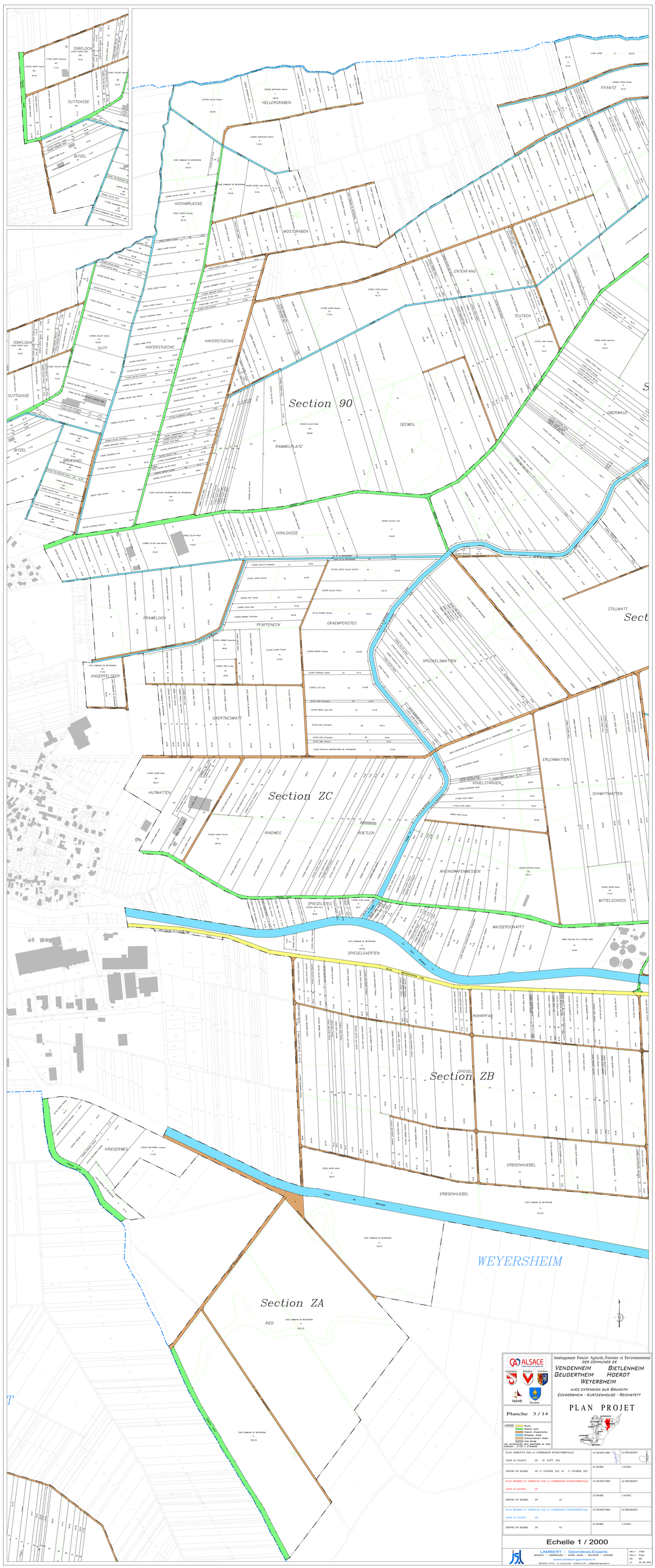

Aménagement Foncier Agricole, Forestier et Environnemental
DES COMMUNES DE
VENDENHEIM BIETLENHEIM
GEUDERTHEIM HOERDT
WEYERSHEIM
AVEC EXTENSION SUR BRUMATH
ECKWERSHEIM - KURTZENHOUSE - REICHSTETT

PLAN PROJET

Planche 3 / 14

LEGENDE
- Route
- Chemin rural
- Chemin d'exploitation
- Cours d'eau busé
- Cours d'eau ouvert / fossé
- Voie ferrée

Les numéros de parcelles et prés
Exemple : 27/26 = 27 ancien

PLAN APPROUVE PAR LA COMMISSION INTERCOMMUNALE	LE SECRETAIRE :	LE PRESIDENT :
DANS SA SEANCE DU 28 AOÛT 2024		
DEPOSE EN MAIRIE DU 27 JANVIER 2025 AU 27 FEVRIER 2025	LE MAIRE :	CACHET :
PLAN MODIFIE ET APPROUVE PAR LA COMMISSION INTERCOMMUNALE	LE SECRETAIRE :	LE PRESIDENT :
DANS SA SEANCE DU		
DEPOSE EN MAIRIE DU AU	LE MAIRE :	CACHET :
PLAN MODIFIE ET APPROUVE PAR LA COMMISSION DEPARTEMENTALE	LE SECRETAIRE :	LE PRESIDENT :
DANS SA SEANCE DU		
DEPOSE EN MAIRIE DU AU	LE MAIRE :	CACHET :

Echelle 1 / 2000

LAMBERT - Géomètres-Experts
BRUMATH - SARREBOURG - SAVERNE - WISSEMBOURG
www.lambert-geometres.fr
BRUMATH 03 88 63 44 44 - SAVERNE 03 88 91 08 78 - wissembourg@lambert-geometres.fr

Réf. n° 07501
Dossier : 07501
Plan : 002
Date : 05 / 08 / 2024

ALSACE
Collectivité européenne

Vendenheim · Bietlenheim · Geudertheim · Hoerdt · Weyersheim

Aménagement Foncier Agricole, Forestier et Environnemental
DES COMMUNES DE
VENDENHEIM BIETLENHEIM
GEUDERTHEIM HOERDT
WEYERSHEIM
AVEC EXTENSION SUR BRUMATH
ECKWERSHEIM - KURTZENHOUSE - REICHSTETT

PLAN PROJET

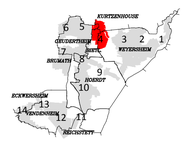

Planche 4 / 14

LEGENDE
- Route
- Chemin rural
- Chemin d'exploitation
- Ruisseau, fossé
- Contournement Ouest
- Voie ferrée

Les contenances sont exprimées en ares
Exemple : 27.09 = 27ares09

PLAN APPROUVE PAR LA COMMISSION INTERCOMMUNALE DANS SA SEANCE DU 28 AOÛT 2024	LE SECRETAIRE	LE PRESIDENT
DEPOSE EN MAIRIE DU 27 JANVIER 2025 AU 27 FEVRIER 2025	LE MAIRE	CACHET :
PLAN MODIFIE ET APPROUVE PAR LA COMMISSION INTERCOMMUNALE DANS SA SEANCE DU	LE SECRETAIRE :	LE PRESIDENT
DEPOSE EN MAIRIE DU AU	LE MAIRE	CACHET :
PLAN MODIFIE ET APPROUVE PAR LA COMMISSION DEPARTEMENTALE DANS SA SEANCE DU	LE SECRETAIRE :	LE PRESIDENT
DEPOSE EN MAIRIE DU AU	LE MAIRE	CACHET :

Echelle 1 / 2000

LAMBERT - Géomètres-Experts
BRUMATH • SARREBOURG • SARRE-UNION • MOLSHEIM • SAVERNE
www.lambert-geometre.fr
BRUMATH - 67170 - 1a , rue de la Paix - 03.88.51.10.79 - afaf@lambert-geometre.fr

Réf. n° 37500
Plan n° Projet
Par : MG
Le : 28 / 08 / 2024

Section 20
Section 49
Section 19
Section 89
Section ZD

ALSACE
Collectivité européenne

Vendenheim · Bietlenheim · Geudertheim · Hoerdt · Weyersheim

Aménagement Foncier Agricole, Forestier et Environnemental
DES COMMUNES DE
VENDENHEIM · BIETLENHEIM · GEUDERTHEIM · HOERDT · WEYERSHEIM
AVEC EXTENSION SUR BRUMATH
ECKWERSHEIM - KURTZENHOUSE - REICHSTETT

PLAN PROJET

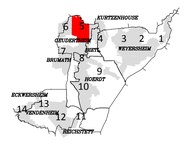

Planche 5 / 14

LEGENDE
- Route
- Chemin rural
- Chemin d'exploitation
- Ruisseau, fossé
- Contournement Ouest
- Voie ferrée

Les contenances sont exprimées en ares
Exemple : 27.09 = 27ares09

PLAN APPROUVE PAR LA COMMISSION INTERCOMMUNALE DANS SA SEANCE DU 28 AOÛT 2024	LE SECRETAIRE	LE PRESIDENT
DEPOSE EN MAIRIE DU 27 JANVIER 2025 AU 27 FEVRIER 2025	LE MAIRE	CACHET :
PLAN MODIFIE ET APPROUVE PAR LA COMMISSION INTERCOMMUNALE DANS SA SEANCE DU	LE SECRETAIRE :	LE PRESIDENT
DEPOSE EN MAIRIE DU AU	LE MAIRE	CACHET :
PLAN MODIFIE ET APPROUVE PAR LA COMMISSION DEPARTEMENTALE DANS SA SEANCE DU	LE SECRETAIRE :	LE PRESIDENT
DEPOSE EN MAIRIE DU AU	LE MAIRE	CACHET :

Echelle 1 / 2000

LAMBERT - Géomètres-Experts
BRUMATH • SARREBOURG • SARRE-UNION • MOLSHEIM • SAVERNE
www.lambert-geometre.fr
BRUMATH - 67170 - 1a , rue de la Paix - 03.88.51.10.79 - afaf@lambert-geometre.fr

Réf. n° 37500
Plan n° Projet
Par : MG
Le : 28 / 08 / 2024

WEITBRUCH · WEILERBERG · WASSERACKER · WEILERPFAD · HOLDEN · KROTTENBERG · BEIM BRUENNEL · HAGENAUER WEG · GEHREN · BERSTENFELD · BANNWASEN · HAPPELSGARTEN · WEILERTAL · HOLDERECK · SANKT AGATHAWEG · EBNUNG · SPITZACKER · KURZE HAAG · LANGE HAAG · LANGE BINN · SPITZ · STEINACKER · FIFANTZ · WEGRAUM · BEIM HOLZEG · SCHLITTPFAD · AM ROTENBERG · SCHLITTWEG · MITTELPFAD · MOMMENTAL · HOLZWEG · SIGRISTZEHNTEN · DIETWEG · CLAUSSTEIN · RUDERTAL · MITTELABWAND · KARCHER'S ACKER · SCHELMEN · ALTENBERG · TAL · MEISSENHUTT · KLAEMMEL

Section 49 · Section 48 · Section 50 · Section 19

Chemin d'exploitation · Chemin rural

GEUDERTHEIM

ALSACE
Collectivité européenne

Vendenheim · Bietlenheim · Geudertheim · Hoerdt · Weyersheim

Aménagement Foncier Agricole, Forestier et Environnemental
DES COMMUNES DE
VENDENHEIM BIETLENHEIM
GEUDERTHEIM HOERDT
WEYERSHEIM
AVEC EXTENSION SUR BRUMATH
ECKWERSHEIM - KURTZENHOUSE - REICHSTETT

PLAN PROJET



Planche 6 / 14

LEGENDE
- Route
- Chemin rural
- Chemin d'exploitation
- Ruisseau, fossé
- Contournement Ouest
- Voie ferrée

Les contenances sont exprimées en ares
Exemple : 27.09 = 27ares09

PLAN APPROUVE PAR LA COMMISSION INTERCOMMUNALE DANS SA SEANCE DU 28 AOÛT 2024	LE SECRETAIRE	LE PRESIDENT
DEPOSE EN MAIRIE DU 27 JANVIER 2025 AU 27 FEVRIER 2025	LE MAIRE	CACHET :
PLAN MODIFIE ET APPROUVE PAR LA COMMISSION INTERCOMMUNALE DANS SA SEANCE DU	LE SECRETAIRE :	LE PRESIDENT
DEPOSE EN MAIRIE DU AU	LE MAIRE	CACHET :
PLAN MODIFIE ET APPROUVE PAR LA COMMISSION DEPARTEMENTALE DANS SA SEANCE DU	LE SECRETAIRE :	LE PRESIDENT
DEPOSE EN MAIRIE DU AU	LE MAIRE	CACHET :

Echelle 1 / 2000

LAMBERT - Géomètres-Experts
BRUMATH • SARREBOURG • SARRE - UNION • MOLSHEIM • SAVERNE
www.lambert-geometre.fr
BRUMATH - 67170 - 1a , rue de la Paix - 03.88.51.10.79 - afaf@lambert-geometre.fr

Réf. n° 37500
Plan n° Projet
Par : MG
Le : 28 / 08 / 2024

Section YA
Section YB
Section 47
Section 48

ALSACE
Collectivité européenne

Vendenheim · Bietlenheim · Geudertheim · Hoerdt · Weyersheim

Aménagement Foncier Agricole, Forestier et Environnemental
DES COMMUNES DE
VENDENHEIM BIETLENHEIM
GEUDERTHEIM HOERDT
WEYERSHEIM
AVEC EXTENSION SUR BRUMATH
ECKWERSHEIM - KURTZENHOUSE - REICHSTETT

PLAN PROJET

Planche 7 / 14

LEGENDE
- Route
- Chemin rural
- Chemin d'exploitation
- Ruisseau, fossé
- Contournement Ouest
- Voie ferrée

Les contenances sont exprimées en ares
Exemple : 27.09 = 27ares09

PLAN APPROUVE PAR LA COMMISSION INTERCOMMUNALE DANS SA SEANCE DU 28 AOÛT 2024	LE SECRETAIRE	LE PRESIDENT
DEPOSE EN MAIRIE DU 27 JANVIER 2025 AU 27 FEVRIER 2025	LE MAIRE	CACHET :
PLAN MODIFIE ET APPROUVE PAR LA COMMISSION INTERCOMMUNALE DANS SA SEANCE DU	LE SECRETAIRE :	LE PRESIDENT
DEPOSE EN MAIRIE DU AU	LE MAIRE	CACHET :
PLAN MODIFIE ET APPROUVE PAR LA COMMISSION DEPARTEMENTALE DANS SA SEANCE DU	LE SECRETAIRE :	LE PRESIDENT
DEPOSE EN MAIRIE DU AU	LE MAIRE	CACHET :

Echelle 1 / 2000

LAMBERT - Géomètres-Experts
BRUMATH • SARREBOURG • SARRE - UNION • MOLSHEIM • SAVERNE
www.lambert-geometre.fr
BRUMATH - 67170 - 1a , rue de la Paix - 03.88.51.10.79 - afaf@lambert-geometre.fr

Réf. n° 37500
Plan n° Projet
Par : MG
Le : 28 / 08 / 2024

Section 53

Section YC

Section YD

BRUMATH

ALSACE
Collectivité européenne

Vendenheim | Bietlenheim | Geudertheim | Hoerdt | Weyersheim

Aménagement Foncier Agricole, Forestier et Environnemental
DES COMMUNES DE
VENDENHEIM BIETLENHEIM
GEUDERTHEIM HOERDT
WEYERSHEIM
AVEC EXTENSION SUR BRUMATH
ECKWERSHEIM - KURTZENHOUSE - REICHSTETT

PLAN PROJET

Planche 8 / 14

LEGENDE
- Route
- Chemin rural
- Chemin d'exploitation
- Ruisseau, fossé
- Contournement Ouest
- Voie ferrée

Les contenances sont exprimées en ares
Exemple : 27.09 = 27ares09

PLAN APPROUVE PAR LA COMMISSION INTERCOMMUNALE DANS SA SEANCE DU 28 AOÛT 2024	LE SECRETAIRE :	LE PRESIDENT
DEPOSE EN MAIRIE DU 27 JANVIER 2025 AU 27 FEVRIER 2025	LE MAIRE	CACHET :
PLAN MODIFIE ET APPROUVE PAR LA COMMISSION INTERCOMMUNALE DANS SA SEANCE DU	LE SECRETAIRE :	LE PRESIDENT
DEPOSE EN MAIRIE DU AU	LE MAIRE	CACHET :
PLAN MODIFIE ET APPROUVE PAR LA COMMISSION DEPARTEMENTALE DANS SA SEANCE DU	LE SECRETAIRE :	LE PRESIDENT
DEPOSE EN MAIRIE DU AU	LE MAIRE	CACHET :

Echelle 1 / 2000

LAMBERT - Géomètres-Experts
BRUMATH • SARREBOURG • SARRE-UNION • MOLSHEIM • SAVERNE
www.lambert-geometre.fr
BRUMATH - 67170 - 1a , rue de la Paix - 03.88.51.10.79 - afaf@lambert-geometre.fr

Réf. n° 37500
Plan n° Projet
Par : MG
Le : 28 / 08 / 2024

Section 19
Section 51
Section 18
Section 70
Section 52
Section 78

GEUDERTHEIM
BIETLENHEIM
HOERDT
GEUDERTHEIM

SCHELMEN
ALTENBERG
KARCHER'S ACKER
DIETWEG
TAL
MEISSENHUTT
KLAEMMEL
BLINDENECK
BORNERTS GERIET
ALLMEND
MUEHLMATT
PAPPENDECKEL
KLIPPELEICHBAUM
NEUGRABEN
OBERMATTEN
WERB
BRUEHL
RUBELSHAUSEN
GOETZENFELD
GOETZENFELDEL
NACHTWEIDE
SCHLEY
PFAFFENWINKEL
MISS
BEIM LAUBWEG
BEIM SAULAGER
BEIM BRUMATHER WEG
TURMWEG
AUF DER HARDT
HUNDSRUECKEN
LAUB UND TURMWEG
LANGSTRAENG
SCHLITTWEG
WOHLFARTSACKER
AUSWENDIGSTE LANGSTRAENG

Route départementale N° 223
Chemin d'exploitation
Chemin rural
Fossé
La Zorn



ALSACE
Collectivité européenne
Vendenheim Bietlenheim Geudertheim Hoerdt Weyersheim

Aménagement Foncier Agricole, Forestier et Environnemental
DES COMMUNES DE
VENDENHEIM BIETLENHEIM
GEUDERTHEIM HOERDT
WEYERSHEIM
AVEC EXTENSION SUR BRUMATH
ECKWERSHEIM - KURTZENHOUSE - REICHSTETT

PLAN PROJET

Planche 9 / 14

LEGENDE
- Route
- Chemin rural
- Chemin d'exploitation
- Ruisseau, fossé
- Contournement Ouest
- Voie ferrée

Les contenances sont exprimées en ares
Exemple : 27.09 = 27ares09

PLAN APPROUVE PAR LA COMMISSION INTERCOMMUNALE	LE SECRETAIRE :	LE PRESIDENT
DANS SA SEANCE DU 28 AOÛT 2024		
DEPOSE EN MAIRIE DU 27 JANVIER 2025 AU 27 FEVRIER 2025	LE MAIRE :	CACHET :
PLAN MODIFIE ET APPROUVE PAR LA COMMISSION INTERCOMMUNALE	LE SECRETAIRE :	LE PRESIDENT
DANS SA SEANCE DU		
DEPOSE EN MAIRIE DU AU	LE MAIRE :	CACHET :
PLAN MODIFIE ET APPROUVE PAR LA COMMISSION DEPARTEMENTALE	LE SECRETAIRE :	LE PRESIDENT
DANS SA SEANCE DU		
DEPOSE EN MAIRIE DU AU	LE MAIRE :	CACHET :

Echelle 1 / 2000

LAMBERT - Géomètres-Experts
BRUMATH - SARREBOURG - SARRE-UNION - MOLSHEIM - SAVERNE
www.lambert-geometre.fr
BRUMATH : 47170 - 1a, rue de la Paix - 03.88.51.10.70 - ahl@lambert-geometre.fr

Ref n° 37000
Plan n° Projet
Par : MG
Le : 28 / 08 / 2024

Section 52

Section 77

Section 76

Section 75

Section 73

RACCORDEMENT

ALSACE
Collectivité européenne

Vendenheim · Bietlenheim · Geudertheim · Hoerdt · Weyersheim

Planche 10 / 14

LEGENDE
- Route
- Chemin rural
- Chemin d'exploitation
- Ruisseau, fossé
- Contournement Ouest
- Voie ferrée

Les contenances sont exprimées en ares
Exemple : 27.09 = 27ares09

Aménagement Foncier Agricole, Forestier et Environnemental
DES COMMUNES DE
VENDENHEIM BIETLENHEIM
GEUDERTHEIM HOERDT
WEYERSHEIM
AVEC EXTENSION SUR BRUMATH
ECKWERSHEIM - KURTZENHOUSE - REICHSTETT

PLAN PROJET

PLAN APPROUVE PAR LA COMMISSION INTERCOMMUNALE DANS SA SEANCE DU 28 AOÛT 2024	LE SECRETAIRE :	LE PRESIDENT
DEPOSE EN MAIRIE DU 27 JANVIER 2025 AU 27 FEVRIER 2025	LE MAIRE	CACHET :
PLAN MODIFIE ET APPROUVE PAR LA COMMISSION INTERCOMMUNALE DANS SA SEANCE DU	LE SECRETAIRE :	LE PRESIDENT
DEPOSE EN MAIRIE DU AU	LE MAIRE	CACHET :
PLAN MODIFIE ET APPROUVE PAR LA COMMISSION DEPARTEMENTALE DANS SA SEANCE DU	LE SECRETAIRE :	LE PRESIDENT
DEPOSE EN MAIRIE DU AU	LE MAIRE	CACHET :

Echelle 1 / 2000

LAMBERT - Géomètres-Experts
BRUMATH • SARREBOURG • SARRE-UNION • MOLSHEIM • SAVERNE
www.lambert-geometre.fr
BRUMATH - 67170 - 1a , rue de la Paix - 03.88.51.10.79 - afaf@lambert-geometre.fr

Réf. n° 37500
Plan n° Projet
Par : MG
Le : 28 / 08 / 2024

ALSACE
Collectivité européenne

Vendenheim · Bietlenheim · Geudertheim · Hoerdt · Weyersheim

Aménagement Foncier Agricole, Forestier et Environnemental
DES COMMUNES DE
VENDENHEIM BIETLENHEIM
GEUDERTHEIM HOERDT
WEYERSHEIM
AVEC EXTENSION SUR BRUMATH
ECKWERSHEIM - KURTZENHOUSE - REICHSTETT

PLAN PROJET

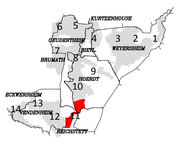

Planche 11 / 14

LEGENDE
- Route
- Chemin rural
- Chemin d'exploitation
- Ruisseau, fossé
- Contournement Ouest
- Voie ferrée

Les contenances sont exprimées en ares
Exemple : 27.09 = 27ares09

PLAN APPROUVE PAR LA COMMISSION INTERCOMMUNALE DANS SA SEANCE DU 28 AOÛT 2024	LE SECRETAIRE	LE PRESIDENT
DEPOSE EN MAIRIE DU 27 JANVIER 2025 AU 27 FEVRIER 2025	LE MAIRE	CACHET :
PLAN MODIFIE ET APPROUVE PAR LA COMMISSION INTERCOMMUNALE DANS SA SEANCE DU	LE SECRETAIRE :	LE PRESIDENT
DEPOSE EN MAIRIE DU AU	LE MAIRE	CACHET :
PLAN MODIFIE ET APPROUVE PAR LA COMMISSION DEPARTEMENTALE DANS SA SEANCE DU	LE SECRETAIRE :	LE PRESIDENT
DEPOSE EN MAIRIE DU AU	LE MAIRE	CACHET :

Echelle 1 / 2000

LAMBERT - Géomètres-Experts
BRUMATH • SARREBOURG • SARRE - UNION • MOLSHEIM • SAVERNE
www.lambert-geometre.fr
BRUMATH - 67170 - 1a , rue de la Paix - 03.88.51.10.79 - afaf@lambert-geometre.fr

Réf. n° 37500
Plan n° Projet
Par : MG
Le : 28 / 08 / 2024

Section 74

Section 62

Section 28

HINTERWALD
SCHLOSSABWAND
AUF DEN SCHLOSSGRABEN
SAULOCH
METZGERSTUECKE
FELDEL
WALDMATTEN
GEMEINDEWALD
WASEN
WALDSTUECKE
SCHELMENGRUB

VENDENHEIM
REICHSTETT

Autoroute A35
Route départementale N° 37
Route départementale N° 63
Route départementale N° 64
Route départementale N° 226
Ancienne R.D.
Chemin d'exploitation
Fossé
Ruisseau d'exploitation

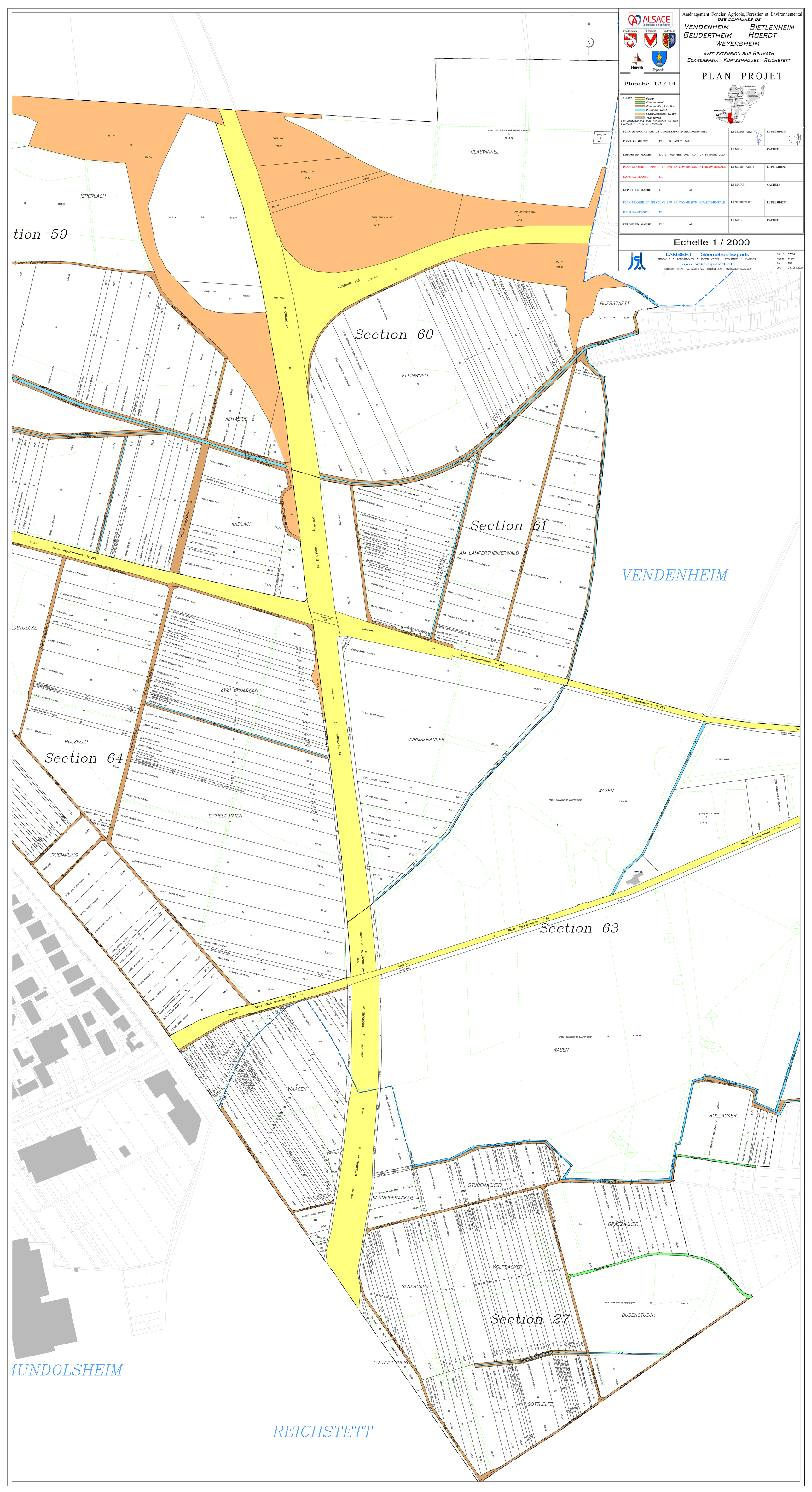
ALSACE
Collectivité européenne
Vendenheim
Berlenheim
Geudertheim
Hoerdt
Weyersheim
Aménagement Foncier Agricole, Forestier et Environnemental
DES COMMUNES DE
VENDENHEIM
BIETLENHEIM
GEUDERTHEIM
HOERDT
WEYERSHEIM
AVEC EXTENSION SUR BRUMATH
ECKWERSHEIM - KURTZENHOUSE - REICHSTETT
PLAN PROJET
Planche 12 / 14
LEGENDE
Route
Chemin rural
Chemin d'exploitation
Ruisseau, fossé
Contournement Ouest
Voie ferrée
Les contenances sont exprimées en ares
Exemple : 27.09 = 27ares09
PLAN APPROUVE PAR LA COMMISSION INTERCOMMUNALE
DANS SA SEANCE DU 28 AOÛT 2024
LE SECRETAIRE :
LE PRESIDENT
DEPOSE EN MAIRIE DU 27 JANVIER 2025 AU 27 FEVRIER 2025
LE MAIRE :
CACHET :
PLAN MODIFIE ET APPROUVE PAR LA COMMISSION INTERCOMMUNALE
DANS SA SEANCE DU
LE SECRETAIRE :
LE PRESIDENT
DEPOSE EN MAIRIE DU AU
LE MAIRE :
CACHET :
PLAN MODIFIE ET APPROUVE PAR LA COMMISSION DEPARTEMENTALE
DANS SA SEANCE DU
LE SECRETAIRE :
LE PRESIDENT
DEPOSE EN MAIRIE DU AU
LE MAIRE :
CACHET :
Echelle 1 / 2000
LAMBERT - Géomètres-Experts
BRUMATH - SARREGUEMINES - SAVERNE - MOLSHEIM - SAVERNE
www.lambert-geometre.fr
BRUMATH - 67170 - 1a , Rue de la Paix - 03.88.51.33.79 - afaf@lambert-geometre.fr
Réf. n° : 37500
Plan n° : Projet
Par : MG
Le : 28 / 08 / 2024
Section 59
Section 60
Section 61
Section 63
Section 64
Section 27
ISPERLACH
GLASWINKEL
BUEBSTAETT
KLEINWOELL
VIEHWEIDE
ANDLACH
AM LAMPERTHEIMERWALD
VENDENHEIM
ZWEI BRUECKEN
WURMSERACKER
WASEN
HOLZFELD
EICHELGARTEN
KRUEMMLING
WAASEN
HOLZACKER
STUBENACKER
SCHNEIDERACKER
GRAZACKER
WOLFSACKER
SENFACKER
BUBENSTUECK
LOERCHENBERG
GOTTHELFE
MUNDOLSHEIM
REICHSTETT
AUTOROUTE A4
Route départementale N° 226
Route départementale N° 64

ALSACE
Collectivité européenne

Vendenheim · Bietlenheim · Geudertheim · Hoerdt · Weyersheim

Planche 13 / 14

LEGENDE
- Route
- Chemin rural
- Chemin d'exploitation
- Ruisseau, fossé
- Contournement Ouest
- Voie ferrée

Les contenances sont exprimées en ares
Exemple : 27.09 = 27ares09

Aménagement Foncier Agricole, Forestier et Environnemental
DES COMMUNES DE
VENDENHEIM · BIETLENHEIM
GEUDERTHEIM · HOERDT
WEYERSHEIM
AVEC EXTENSION SUR BRUMATH
ECKWERSHEIM - KURTZENHOUSE - REICHSTETT

PLAN PROJET

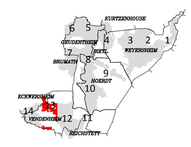

PLAN APPROUVE PAR LA COMMISSION INTERCOMMUNALE DANS SA SEANCE DU 28 AOÛT 2024	LE SECRETAIRE	LE PRESIDENT
DEPOSE EN MAIRIE DU 27 JANVIER 2025 AU 27 FEVRIER 2025	LE MAIRE	CACHET :
PLAN MODIFIE ET APPROUVE PAR LA COMMISSION INTERCOMMUNALE DANS SA SEANCE DU	LE SECRETAIRE :	LE PRESIDENT
DEPOSE EN MAIRIE DU AU	LE MAIRE	CACHET :
PLAN MODIFIE ET APPROUVE PAR LA COMMISSION DEPARTEMENTALE DANS SA SEANCE DU	LE SECRETAIRE :	LE PRESIDENT
DEPOSE EN MAIRIE DU AU	LE MAIRE	CACHET :

Echelle 1 / 2000

LAMBERT - Géomètres-Experts
BRUMATH · SARREBOURG · SARRE-UNION · MOLSHEIM · SAVERNE
www.lambert-geometre.fr
BRUMATH - 67170 - 1a , rue de la Paix - 03.88.51.10.79 - afaf@lambert-geometre.fr

Réf. n° 37500
Plan n° Projet
Par : MG
Le : 28 / 08 / 2024

ECKWERSHEIM

Section 38

Section 58

Section 59

Section 64

VENDENHEIM

Route de Brumath

Route départementale N° 226

Chemin rural

Chemin d'exploitation

Fossé

Muehlbach

BRUEHL

MATTBRONNERFELD

MATTERBERG

KREUZELAECKER

UNTERE HEIDE

OBERE HEIDE

LOCHMATTEN

WASSERMATTEN

HEUMATTEN

AUE

LAUSMATTEN

GRIT

GROTT

ISPERLACH

WALDSTUECKE

HOLZFELD

KRUEMMLING

NOLLEN

ZULOCH

ALSACE
Collectivité européenne

Vendenheim · Bietlenheim · Geudertheim · Hoerdt · Weyersheim

Aménagement Foncier Agricole, Forestier et Environnemental
DES COMMUNES DE
VENDENHEIM BIETLENHEIM
GEUDERTHEIM HOERDT
WEYERSHEIM
AVEC EXTENSION SUR BRUMATH
ECKWERSHEIM - KURTZENHOUSE - REICHSTETT

PLAN PROJET

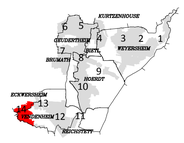

Planche 14 / 14

LEGENDE
- Route
- Chemin rural
- Chemin d'exploitation
- Ruisseau, fossé
- Contournement Ouest
- Voie ferrée

Les contenances sont exprimées en ares
Exemple : 27.09 = 27ares09

PLAN APPROUVE PAR LA COMMISSION INTERCOMMUNALE DANS SA SEANCE DU 28 AOÛT 2024	LE SECRETAIRE	LE PRESIDENT
DEPOSE EN MAIRIE DU 27 JANVIER 2025 AU 27 FEVRIER 2025	LE MAIRE	CACHET :
PLAN MODIFIE ET APPROUVE PAR LA COMMISSION INTERCOMMUNALE DANS SA SEANCE DU	LE SECRETAIRE :	LE PRESIDENT
DEPOSE EN MAIRIE DU AU	LE MAIRE	CACHET :
PLAN MODIFIE ET APPROUVE PAR LA COMMISSION DEPARTEMENTALE DANS SA SEANCE DU	LE SECRETAIRE :	LE PRESIDENT
DEPOSE EN MAIRIE DU AU	LE MAIRE	CACHET :

Echelle 1 / 2000

LAMBERT - Géomètres-Experts
BRUMATH • SARREBOURG • SARRE-UNION • MOLSHEIM • SAVERNE
www.lambert-geometre.fr
BRUMATH - 67170 - 1a , rue de la Paix - 03.88.51.10.79 - afaf@lambert-geometre.fr

Réf. n° 37500
Plan n° Projet
Par : MG
Le : 28 / 08 / 2024

ECKWERSHEIM

Section 38

Section 37

BERSTETT

Section 66

Section 65

LAMPERTHEIM

LAMPERTHEIM