

PROGRAMME
DE TRAVAIL
PARTENARIAL
2018



L'Agence
de Développement
et d'Urbanisme
de l'Agglomération
Strasbourgeoise

CONSEIL D'ADMINISTRATION DU 16 FÉVRIER 2018



PROGRAMME DE TRAVAIL PARTENARIAL 2018



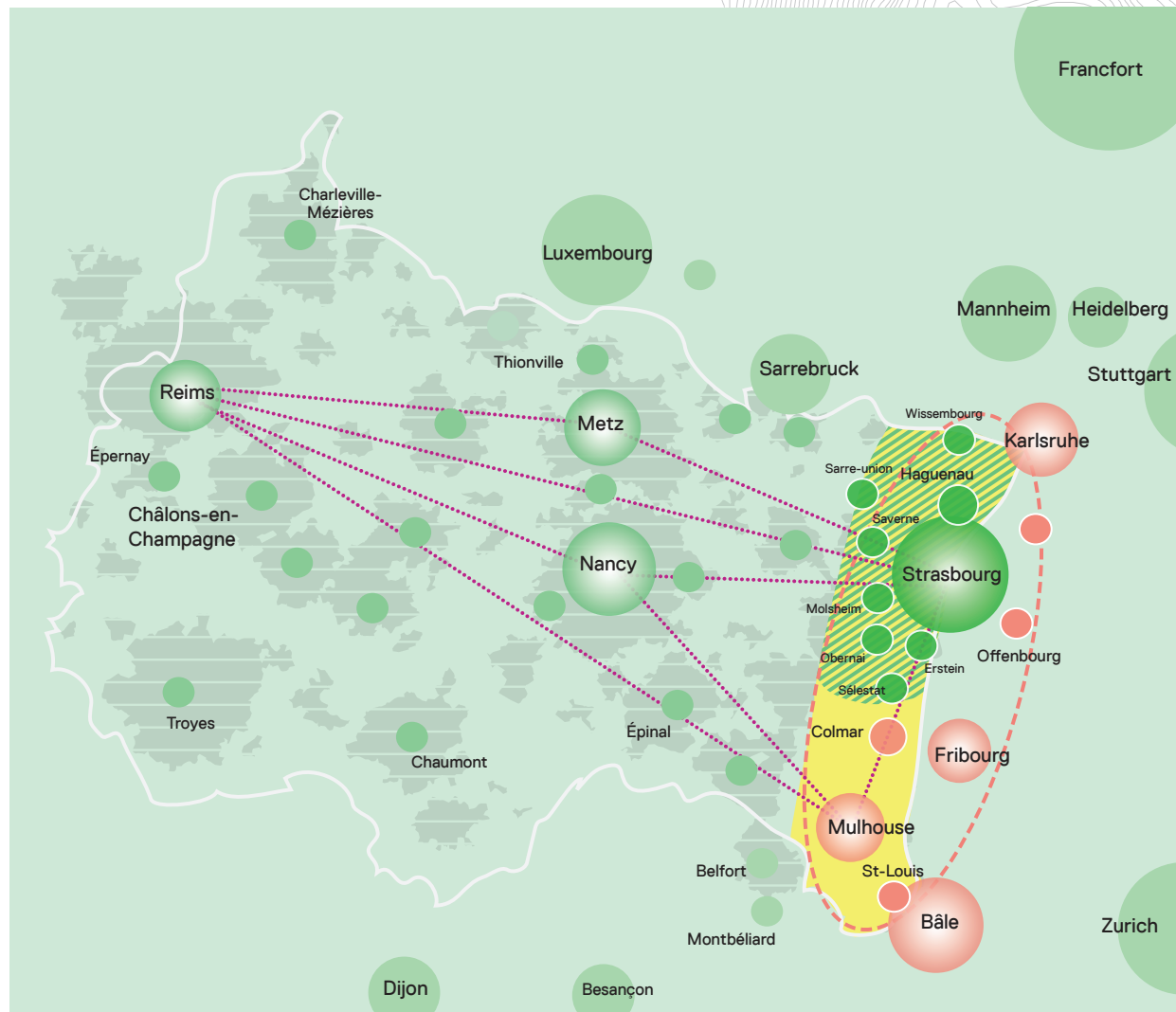
L'Agence
de Développement
et d'Urbanisme
de l'Agglomération
Strasbourgeoise

SOMMAIRE

- 5 2018 : NOUVELLES ÉCHELLES, NOUVEAUX PROJETS, NOUVELLES GOUVERNANCES
- 7 LE PROGRAMME DE TRAVAIL DE L'AGENCE COMPREND DEUX PARTIES
- 8 **INTELLIGENCE DU TERRITOIRE**
Axe 1
Comprendre le territoire, partager l'information, anticiper les évolutions
- 14 **ACCOMPAGNEMENT DES MEMBRES POUR LEURS STRATÉGIES DE TERRITOIRE ET LEURS POLITIQUES PUBLIQUES**
Axes 2, 3 & 4
Construire le fonctionnement métropolitain
Bâtir une vision à plus grande échelle
Adapter le territoire à son environnement et à la vie des gens
- 20 **CONTRATS SPÉCIFIQUES**
- 22 FAIRE ÉVOLUER L'AGENCE AVEC SES MISSIONS
LES PARTENAIRES ET LE PERSONNEL DE L'ADEUS

**NOUVELLES ÉCHELLES, NOUVEAUX PROJETS
NOUVELLES GOUVERNANCES**

Source et réalisation ADEUS, décembre 2017



réseau Grand Est
des agglomérations



espace métropolitain
alsacien transfrontalier



conférence
des intercommunalités



ADEUS



2018: NOUVELLES ÉCHELLES, NOUVEAUX PROJETS, NOUVELLES GOUVERNANCES



2018 pourrait être l'an 1 d'une conception renouvelée de l'action sur les territoires, qui ferait la part belle à la solidarité et aux coopérations territoriales ordinaires.

Depuis plusieurs années, pour évoquer les dynamiques en cours, nous avons utilisé le mot de crise. Puis nous avons parlé de changement, en comprenant que l'après-crise ne ressemblerait pas à l'avant-crise. Devant l'ampleur de ce changement, le mot de mutation a ensuite semblé plus adapté : la prise de conscience des enjeux énergétiques et climatiques, l'irruption du numérique et de l'intelligence artificielle, les migrations et la globalisation toujours accrue... Nous aurons encore quelques années de flottement avant de saisir le monde qui sera celui de nos enfants et de nos petits-enfants.

Dans ce cadre, exit la capacité réelle des maires à intervenir pour répondre seuls aux aspirations des entreprises et des habitants sur le périmètre de leur commune : les élus depuis des années coopèrent au mieux afin d'organiser des projets à des échelles plus larges, au service des populations. Les lois NOTRe et MAPTAM, en exigeant un changement de perspective, renforcent le potentiel de coopération entre territoires. En cela, elles accompagnent cette dynamique de transformation vers le monde qui vient, en permettant un renouveau significatif de l'action publique.

D'abord, avec les périmètres élargis des intercommunalités, la dualité urbain-rural en leur sein peut se réinventer comme une solidarité. La coopération entre communes devient même la règle. Ensuite, le renforcement des intercommunalités devenues ainsi à la fois plus solides et plus hétérogènes, avec l'affirmation des métropoles comme nœud des échanges,

facilite le confortement des apports réciproques entre elles. La mise en commun de la diversité des territoires, dans le cadre de ces échelles inédites, devient un atout pour avoir accès ensemble à des opportunités sinon inaccessibles.


L'intérêt de nouveaux projets, à de nouvelles échelles, avec de nouvelles gouvernances est en train d'émerger. C'est certainement le sens d'une conférence des intercommunalités au-delà même du périmètre du Bas-Rhin, d'une évolution des périmètres des SCoT et de celui peut-être des départements, du renforcement du pôle métropolitain. Cette philosophie mise en action est susceptible de donner toute sa puissance aux territoires de la région strasbourgeoise, à notre système alsacien, à un réseau régional d'agglomérations, à la région Grand Est et ses voisins, et même à nos réseaux européens de territoires. Philosophie, car elle remplace la hiérarchisation des territoires par la reconnaissance des atouts de chacun et leur inclusion dans un même système lisible. Car le gros et le plus petit auraient, dans ce cadre, avantage à s'allier et jouer de leurs écarts pour ensemble participer au monde et l'accueillir. Articulation, lien, arrimage, réciprocité deviennent les mots de la coopération.

De premières explorations bien concrètes ont cours autour de la filière bois, du tourisme, des systèmes alimentaires locaux. Et bientôt de l'habitat, des zones d'activité...


C'est dans le rôle de l'Agence d'accompagner cette mutation dans le sens souhaité par ses membres !

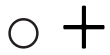
Anne PONS

Directrice générale de l'ADEUS



LE PROGRAMME DE TRAVAIL DE L'AGENCE





LE PROGRAMME DE TRAVAIL DE L'AGENCE COMPREND DEUX PARTIES

Comme chaque année, le programme de travail de l'Agence contient des travaux de compréhension et d'analyse des dynamiques territoriales, dits « intelligence du territoire », et des travaux plus proches de l'action publique, par exemple des stratégies territoriales, documents d'urbanisme et ingénierie, dits « accompagnement des membres ». L'ensemble de ces travaux sont imbriqués : l'un nourrit l'autre, l'autre questionne l'un.

La partie « **intelligence du territoire** » a pour objectif de comprendre les dynamiques en cours, de les analyser et les partager. Elle est composée des observatoires, d'un outil au service de l'intelligence des territoires (INTEO), d'éclairages, événements, débats et méthodes. Les travaux des observatoires thématiques (mobilité, habitat, économie, démographie et foncier) sont directement associés aux politiques publiques suivies et à l'alimentation des documents cadre.

La partie « **accompagnement des membres** », pour leurs stratégies de territoire et leurs politiques publiques, a pour objectif d'appuyer les décideurs dans leurs choix en leur fournissant les clés développées dans la partie « intelligence du territoire ». Elle comprend notamment des documents cadre de planification – SRADDET, PLUi, SCoT, PCAET – et de programmation d'habitat (ex. : PLH, PDH, PDHALPD), l'accompagnement des grands projets et politiques publiques (Contrat de Ville) et de l'ingénierie d'appui aux communes et aux intercommunalités comme, par exemple, des projections d'effectifs et la programmation des équipements scolaires dans les territoires.

L'Agence accompagne tant des territoires de montagne, ruraux, transfrontaliers, que très urbains, dans un respect des identités et la compréhension des complémentarités avec les territoires voisins. L'Agence réalise son accompagnement en intégrant les enjeux d'articulation à des échelles nouvelles comme la grande Région, le Pôle métropolitain, la Conférence des intercommunalités, l'aire urbaine métropolitaine transfrontalière de Strasbourg et les intercommunalités dans une mise en perspective de chacun par rapport aux autres.

En 2018, l'ADEUS s'engage dans son programme de travail au service de chacun de ses membres et partenaires, à continuer la production des éléments pour les accompagner dans les grandes transitions :

- ↳ Les transitions économiques, énergétiques, sociales et environnementales, avec des travaux sur la réciprocité, l'intermédiation, la transition énergétique et la cohésion sociale ;
- ↳ La transition territoriale, selon les besoins qui pourront être exprimés, en particulier la connaissance des articulations, de la commune à la grande Région en passant par les échelles intermédiaires.



INTELLIGENCE
DU TERRITOIRE



AXE 1 **COMPRENDRE
LE TERRITOIRE,
PARTAGER
L'INFORMATION,
ANTICIPER
LES ÉVOLUTIONS**





Les profonds changements de société induisent en permanence de nouveaux modes d'habiter, de travailler, de se déplacer, ainsi que de nouveaux rapports, notamment à l'environnement et à la gestion économe de l'espace. La prise en compte de ces demandes par les politiques publiques qui entendent les accompagner ne peut se faire sans une véritable compréhension des besoins qu'elles expriment.

Le but des travaux de cet axe est d'offrir à nos partenaires les moyens de comprendre les évolutions qui touchent leurs territoires, afin d'être en capacité d'anticiper les adaptations nécessaires à leurs politiques sectorielles. Les travaux d'intelligence du territoire servent d'articulation aux politiques publiques entre les communes, intercommunalités, département et grande région.

Dans ce cadre, l'Agence produit des récits transversaux pour la compréhension du territoire, suit avec des observatoires plusieurs politiques publiques thématiques, éclaire et défriche les nouveaux enjeux.

L'Agence organise aussi, à des fins de partage avec ses membres et avec le grand public spécialisé, des ateliers techniques, des séances de présentation de ses travaux et des conférences/débats.

Grâce à son fonctionnement en réseau national, l'Agence apporte à ses membres l'expérience, la méthodologie, la technicité développée dans d'autres territoires.



PROGRAMME
DE TRAVAIL
2018

SYNTHÈSES TRANSVERSALES

- Un récit de l'évolution des territoires à partir du résultat des observatoires, complété par des récits thématiques particuliers en habitat et en économie

INDICATEURS DE TERRITOIRES

- Un portail d'indicateurs INTEO : facilitateur d'analyse des atouts et enjeux de chaque territoire

OBSERVATOIRES THÉMATIQUES

- En habitat, mobilité, économie, démographie et foncier pour l'élaboration, le suivi, l'évaluation des politiques publiques et documents d'urbanisme
- Des échanges avec les membres et la participation de l'Agence à leurs différents cercles, commissions

ÉCLAIRAGES THÉMATIQUES

- Des analyses des tendances émergentes et autour de cinq enjeux transversaux:
 - l'attractivité des territoires,
 - l'interdépendance entre territoires,
 - l'efficacité de l'usage des ressources naturelles,
 - les modes de vie,
 - les inégalités



ÉVÉNEMENTS ET DÉBATS

- La finalisation de trois cycles de conférences:
 - Cycle « Grande région et transfrontalier »,
 - Cycle « Autoroute en ville : penser autrement l'aménagement »,
 - Cycle « Identités et cohésion territoriale »
- Des débats à partir de présentations de l'Agence ou de ses partenaires :
 - Filmer la ville,
 - Keoscopie,
 - Derniers travaux de l'Agence,
 - Ateliers techniques de partage


MÉTHODES, GROUPES DE TRAVAIL, DIFFUSION

- Des explorations et des défrichages techniques, en lien avec les nouvelles obligations légales dans différentes thématiques comme urbanisme et mobilité, trame verte et documents d'urbanisme, planification et foncier
- Des groupes de travail locaux et nationaux
- Des plateformes d'expertise et d'échange

Territoriale :

Projets liés aux grandes transitions :
 Région Grand Est et
 Aire urbaine métropolitaine
transfrontalière de Strasbourg


Économique :

 Mutations économiques et
nouvelles solidarités territoriales

Énergétique :

 Transition énergétique des territoires

Sociétale :

 Cohésion sociale, mobilités
et modes de vie















AXE 1







COMPRENDRE LE TERRITOIRE, PARTAGER L'INFORMATION, ANTICIPER LES ÉVOLUTIONS

SUJETS	CONTENUS	
SYNTHÈSES TRANSVERSALES		
Résultats des observatoires	Récit de l'évolution du territoire [Note]	
INDICATEURS DE TERRITOIRES		
INTEO - Outil au service de l'intelligence des territoires et de l'observation	Administration interne du système d'information de données	
	Mise à jour de la feuille de route ECO 2030	
	Développement d'indicateurs complémentaires	
	Développement d'indicateurs pour les documents cadre	
	Tableau de bord énergie	???
	Exploration de données transfrontalières	
	Module conjoncture économique	🏠
OBSERVATOIRES THÉMATIQUES		
Observatoire départemental de l'habitat (ODH)	Observatoire Local des Loyers 2018 (périmètre Eurométropole de Strasbourg) [Rapport]	
	Répertoire du logement social [Fichier numérique]	
	Accessibilité de l'offre locative [Note]	👤
	Indicateurs de la précarité liée au logement [Note]	👤
	Récit annuel d'évolution du territoire en habitat [Note]	
	Observatoire des copropriétés [Réunion]	
	Observatoire des logements étudiants [Diaporama]	
Gestion des partenariats, pilotage, réseaux, présentations et capitalisation		
Observatoire du foncier et de l'évolution des territoires (OFET)	Consommation foncière dans le Bas-Rhin [Note]	
	Consommation foncière dans les SCoT du Bas-Rhin [7 tableaux de bord]	
	Migrations résidentielles [Note]	👤
	Trajectoire des communes et des quartiers de l'Eurométropole [Note]	👤
	Marchés fonciers et immobiliers dans l'Eurométropole [Note]	
	Marchés fonciers agricoles et ruraux en Alsace [Note]	
	Banque de données POS/PLU à l'échelle du Bas-Rhin: 2 mises à jour annuelles [Fichiers numériques]	
Gestion des partenariats, pilotage, réseaux, présentations et capitalisation		
Observatoire de la mobilité (ODM)	Connecté à l'échelle des SCoT : zooms par SCoT [Diaporama]	👤
	Connecté à l'échelle des SCoT : conférence des intercommunalités [Note]	👤
	Connecté : confrontation entre offre et usage - Connaissance de l'offre en transports en commun [Note]	
	Rapport annuel de l'Observatoire de la mobilité [Note]	
	Observatoire du stationnement : rapport annuel 2017 et préparation 2018 [Note]	
Gestion des partenariats, pilotage, réseaux, présentations et capitalisation		
Observatoire économique (OECO)	Récit annuel d'évolution du territoire en économie [Note]	🏠
	Observatoire du Club de l'immobilier d'entreprise [Note, réunions]	
	Suivi de l'observatoire ECO 2030 avec les partenaires de la feuille de route [Réunion, note]	🏠
	Gestion des partenariats, pilotage, réseaux, présentations et capitalisation	

AXE 1

**COMPRENDRE LE TERRITOIRE,
PARTAGER L'INFORMATION,
ANTICIPER LES ÉVOLUTIONS**

SUJETS	CONTENUS	
ÉCLAIRAGES THÉMATIQUES		
Attractivité des territoires	Recensement de l'offre privée et optimisation de l'offre de stationnement [Note]	
	Mutation du tissu industriel [Note]	
	Consommation foncière dédiée aux activités: approche par secteur d'activités [Diaporama]	
	GPECT: développer l'emploi dans les filières en tension, en développement et en émergence [Note]	
Modes de vie	Logement des jeunes [Diaporama]	
	Évolution des structures des ménages dans l'Eurométropole en lien avec l'évolution de la structure de l'offre de logements neufs [Diaporama]	
Interdépendance des territoires	Foncier économique: le parcours résidentiel des entreprises [Note]	
	Filière logistique et transport de marchandises [Note]	
	Territoire connecté: adéquation entre offre et usage [Note]	
	Territoire connecté: desserte des bassins de vie [Note]	
	Territorialisation de l'emploi [Note]	
Efficience de l'usage des ressources naturelles	Impacts et coût de la transition énergétique [Note]	
	Plateforme d'appui à la transition énergétique des territoires: diffusion des travaux [Réunions]	
	Démographie du bâti et usage du foncier [Note]	
	Recensement des disponibilités foncières en économie et en habitat [Fichier numérique]	
	Plateforme de partage des mesures "Éviter, réduire, compenser" (ERC): enjeux environnementaux et disponibilités foncières [Note]	
	Plateforme de partage des mesures "Éviter, réduire, compenser" (ERC): amélioration de la fonctionnalité écologique de la TVB grâce aux mesures compensatoires (territoires tests) [Diaporama]	
Inégalités	Eurodistrict Strasbourg-Ortenau: un marché de l'emploi ouvert à 360 degrés [Diaporama]	
	Précarité énergétique liée à la mobilité [Note]	
	Précarité énergétique des logements [Diaporama]	
	Territoires et double précarité énergétique: mobilité et habitat [Diaporama]	

SUJETS	CONTENUS	
ÉVÉNEMENTS ET DÉBATS		
Rencontres ADEUS	Cycle « Grande région et transfrontalier » : séminaire Karlsruhe-Strasbourg au niveau des aires métropolitaines élargies [Séminaire + actes]	
	Cycle « Autoroute en ville : penser autrement l'aménagement » [Rencontre 3, actes, vidéos]	
	Cycle « Identités et cohésion territoriale » [Rencontres 2 & 3, actes, vidéos]	
	Filmer la ville [Participation à une séance débat]	
	Keoscopie avec la CTS et Keolis [Présentation et débat]	
Présentation des travaux Agence	Demi-journée de présentation des travaux ADEUS : 15 mars matin	
	Demi-journée de présentation des travaux ADEUS : 11 octobre matin	
	Présentations aux intercommunalités et aux autres membres [Réunions]	
Ateliers techniques de partage	Ateliers techniques de partage en urbanisme (5 à 10 ateliers, dont 3 en veille juridique) [Ateliers]	
MÉTHODES, GROUPES DE TRAVAIL, DIFFUSION		
Méthodes	Définition de ratio urbanisme-transport [Réunion]	
	Indicateurs "TVB et végétation" pour les documents cadre [Réunion]	
	Méthodologie PLU/foncier : densification, potentiel urbanisable, analyse de l'existant [Réunion]	
Groupes de travail	Travail en réseau FNAU : énergie, planification, obs'agglos, Sytere, Metroscope, mutualisation, PAENDORA, articles divers [Réunions]	
	Plateforme de transition énergétique des territoires	
	Plateforme de partage des mesures "Éviter, réduire, compenser" (ERC) : coordination, animation de débats entre partenaires [Réunions, diaporama]	
	Mise en réseau des 7 agences du Grand Est	
	Suivi du programme POPSU-3: "Métropole et les autres" [Réunion]	
	Participation à la commission régionale Éco-Quartier [Réunion]	
Diffusion de travaux de l'Agence	Publication et diffusion des travaux finalisés fin 2017	

Projets liés aux grandes transitions :

Territoriale :

 Région Grand Est et Aire urbaine métropolitaine transfrontalière de Strasbourg

Économique :

 Mutations économiques et nouvelles solidarités territoriales

Énergétique :

 Transition énergétique des territoires

Sociétale :


 Cohésion sociale, mobilités et modes de vie



Travaux réalisés en collaboration entre les 7 agences du Grand Est



**ACCOMPAGNEMENT
DES MEMBRES POUR
LEURS STRATÉGIES
DE TERRITOIRE
ET LEURS POLITIQUES
PUBLIQUES**





AXE 2 **CONSTRUIRE**
LE FONCTIONNEMENT
MÉTROPOLITAIN

AXE 3 **BÂTIR UNE VISION**
À PLUS GRANDE ÉCHELLE

AXE 4 **ADAPTER LE TERRITOIRE**
À SON ENVIRONNEMENT
ET À LA VIE DES GENS

La cohérence des politiques publiques et leur adéquation aux modes de vie des habitants reposent en grande partie sur leur articulation et leur déclinaison aux différentes échelles de territoire. Par son fonctionnement partenarial, l'ADEUS constitue un lieu de partage des grands enjeux et un lieu de croisement des politiques sectorielles des partenaires.

Penser dans ce cadre le fonctionnement régional, métropolitain et transfrontalier en intégrant d'emblée les dimensions écologique, économique, d'évolution sociétale et les articulations avec les territoires voisins est le premier objectif de cet axe. Rendre ce fonctionnement lisible, c'est favoriser l'émergence des grands projets de territoire et leur traduction dans les documents cadre : SRADDET, SCoT, PLU, PLH, PDALHPD, PDU, PDH, PCAET. Il s'agit à la fois d'une démarche prospective et de construction de la ville en temps réel, qui contribue aussi à alimenter cette vision à grande échelle.

L'ADEUS accompagne ses partenaires dans l'élaboration, le suivi et la mise en œuvre des documents cadre. L'ensemble des résultats de ces travaux est mutualisé au profit de tous les membres.

Les expérimentations et les retours d'expérience nourrissent dans un cercle vertueux à leur tour les projets en cours. Ainsi, en continuité des documents d'urbanisme, l'Agence offre de l'appui à l'émergence de projets et en ingénierie de projet aux collectivités, et aux autres membres qui le demandent.

PROGRAMME DE TRAVAIL 2018

DOCUMENTS CADRE

- Participation à l'élaboration
- Participation au suivi
- Participation à la révision

PROJETS CADRE MÉTROPOLITAINS, RÉGIONAUX ET TRANSFRONTALIERS

- Organisation territoriale de l'aire métropolitaine transfrontalière de Strasbourg
- Articulation des territoires avec la grande région


INGÉNIERIE D'APPUI AUX MEMBRES













- Appui à l'émergence de projet de territoire
- Études d'opportunités et analyses patrimoniales
- Propositions de méthodes, de démarches de projet
- Analyse d'impacts de l'urbanisation sur les équipements scolaires



AXES 2, 3 & 4



**CONSTRUIRE LE FONCTIONNEMENT
MÉTROPOLITAIN**
**BÂTIR UNE VISION
À PLUS GRANDE ÉCHELLE**
**ADAPTER LE TERRITOIRE À SON
ENVIRONNEMENT ET À LA VIE DES GENS**

SUJETS	CONTENUS	
2 - PARTICIPATION AUX DOCUMENTS CADRE DANS LES LIMITES DU SCOTERS		
Plan local d'urbanisme	PLU de l'Eurométropole de Strasbourg : révision [Dossier de révision]	
	PLU de l'Eurométropole de Strasbourg : complément à la modification n° 1 - évaluation environnementale [Dossier de modification]	
	Appel à projet "Ville respirable en 5 ans" : OAP air-climat-énergie [Rapport]	
Programme local de l'habitat	PLH de l'Eurométropole de Strasbourg : définition de la stratégie des attributions [Diaporama]	
	PLH de l'Eurométropole de Strasbourg : préparation de l'évaluation à 3 ans [Diaporama]	
	PLH de l'Eurométropole de Strasbourg : objectivation 6 000 logements en 2017 dans l'Eurométropole [Diaporama]	
Plan Climat Air Énergie Territorial	PCAET de l'Eurométropole de Strasbourg [Note, rapport]	
Schéma de cohérence territoriale	SCOTERS : bilan 2018 et suivi du foncier [Rapport, jeu de fiches]	
	SCOTERS : ateliers territoriaux articulation urbanisme/transition énergétique (stationnement, éclairage, ABF) [3 diaporamas]	
Politique de la Ville	Contrat de ville de l'Eurométropole de Strasbourg : image des quartiers QPV [Diaporama]	
	Contrat de ville de l'Eurométropole de Strasbourg : valorisation du bilan Contrat de Ville [Diaporama]	
	Contrat de ville de l'Eurométropole de Strasbourg : Comité scientifique de la Politique de la Ville [Réunion]	
3 - PARTICIPATION AUX DOCUMENTS CADRE HORS DES LIMITES DU SCOTERS		
Schéma régional d'aménagement, de développement durable et d'égalité des territoires (SRADDET)	Appui des sept agences au SRADDET Grand Est [Coordination, réunions, 2 notes]	
Schémas de cohérence territoriale	SCoT Bruche-Mossig : suivi et révision [Dossier de révision]	
	SCoT de l'Alsace du Nord : suivi [Atelier, diaporama]	
	SCoT du Piémont des Vosges : évaluation environnementale [Contribution au dossier de révision]	
Plans locaux d'urbanisme	PLU de la Communauté de communes du Pays Rhénan : élaboration [Dossier d'élaboration]	
	Appui (méthode) à la prise en compte des enjeux eau dans l'élaboration des documents d'urbanisme [Note]	
	PLU de la Communauté de communes du Pays de Barr : élaboration [Dossier d'élaboration]	
	PLU de la Communauté de communes de la Vallée de Villé : élaboration [Dossier d'élaboration]	
Plan départemental de l'habitat	PDH du Bas-Rhin : suivi [Réunion]	
Plan départemental d'action pour le logement et l'hébergement des personnes défavorisées	PDALHPD du Bas-Rhin : mise en perspective du diagnostic à 360° [Diaporama]	


SUJETS	CONTENUS	
3 - ACCOMPAGNEMENT DES PROJETS CADRE		
Métropolitains, régionaux, transfrontaliers	Port autonome de Strasbourg : biodiversité dans le port et charte paysagère [Diaporama]	
	Appui à l'Eurométropole de Strasbourg pour sa contribution au SRADDET [Réunion]	
	Schéma de coopération transfrontalière de l'Eurométropole de Strasbourg [Diaporama]	
	Préparation d'un Grenelle des mobilités : consultation [2 ateliers]	
	Réciprocités urbain/rural à l'échelle de l'aire métropolitaine strasbourgeoise [Diaporama]	
	Spécificités de l'Eurométropole de Strasbourg, leviers de positionnement dans la grande région et interdépendance au sein de l'espace métropolitain alsacien [Réunions, note]	
	Plan guide fluvial Strasbourg/Eurométropole [Diaporama]	
	Réaménagement des territoires autour de l'A35 : animation du groupe de réflexion [3 groupes de travail, diaporama]	
	"Green Capital" Strasbourg [Contribution]	
Observatoire régional du foncier - PREFACE Grand Est [Réunion]		
4 - INGÉNIERIE D'APPUI AUX COMMUNES ET INTERCOMMUNALITÉS		
Ingénierie de projet	Communauté de communes de la Basse-Zorn : accompagnement à l'émergence d'un projet de territoire [Ateliers, diaporama]	
	Appui à la réalisation des dossiers de déclaration de projet sur le territoire du Pays de Barr [Dossiers de déclaration]	
	Ingénierie pour les communes de l'Eurométropole de Strasbourg	
	Étude patrimoniale de Reichstett [Diaporama]	
	Étude patrimoniale de Blaesheim [Diaporama]	
	Étude patrimoniale de La Wantzenau [Diaporama]	
	Ingénierie Eurométropole de Strasbourg : objectivation du renforcement des réseaux d'infrastructures dans les secteurs de développement urbain [Jeu de fiches]	
	Préparation d'une prochaine enquête ménages-déplacements [Diaporama]	
	Impact de l'urbanisation sur les équipements en collège [Diaporama]	
Impact de l'urbanisation sur les équipements scolaires dans l'Eurométropole de Strasbourg [Diaporama]		

Projets liés aux grandes transitions :

Territoriale :

 Région Grand Est et
 Aire urbaine métropolitaine transfrontalière de Strasbourg

Économique :

 Mutations économiques et nouvelles solidarités territoriales

Énergétique :

 Transition énergétique des territoires

Sociétale :

 Cohésion sociale, mobilités et modes de vie



Travaux réalisés en collaboration entre les 7 agences du Grand Est

Remarque : les documents de planification sont l'expression des élus pour construire les transitions à partir des différents travaux.



LES CONTRATS SPÉCIFIQUES



Les contrats spécifiques de l'Agence sont liés à des travaux hors programme de travail partenarial, c'est-à-dire non mutualisés entre les membres, à la demande. Cette partie est moins importante en volume car non prioritaire. L'Agence dirige sa force de travail d'abord au service de ses membres, à la fois dans une logique « in house » et de service d'intérêt général.

La part des contrats spécifiques est limitée au suivi d'actions en cours et aux projets à valeur stratégique ou associés à de la recherche-action.

PROGRAMME DE TRAVAIL 2018

INGÉNIERIE


→ Quelques compléments aux documents cadre pour les membres, et notamment les intercommunalités

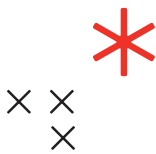
SUJETS	CONTENUS
INGÉNIERIE	
Autres	Quelques compléments aux documents d'urbanisme pour les membres



**FAIRE ÉVOLUER
L'AGENCE AVEC
SES MISSIONS**

**LES PARTENAIRES
ET LE PERSONNEL
DE L'ADEUS**





L'ADEUS adapte ses travaux pour répondre au plus près des besoins de ses membres avec des publications synthétiques et appropriables. En 2018, l'Agence améliorera la diffusion numérique de ses publications grâce à la mise en place de sa nouvelle base contacts au premier trimestre. Forte de 12 000 contacts stabilisés en 2017, elle permettra d'automatiser les envois pour mieux diffuser la centaine de publications disponibles sur le site Internet de l'Agence : www.adeus.org

2018 sera aussi marquée par une meilleure coordination entre les sept agences de la région Grand Est : Châlons-en-Champagne, Reims, Nancy, Metz, Longwy, Strasbourg et Mulhouse. Plusieurs rendez-vous sont prévus dans l'année pour mutualiser les forces de chacune.

PROGRAMME DE TRAVAIL 2018

- Rapport d'activités et programme de travail partenarial
- Réunions de suivi avec les partenaires, fiches projet et tableau de suivi des projets de l'ADEUS
- Site internet et intranet de l'ADEUS : www.adeus.org et un onglet extranet réservé aux partenaires
- Newsletter « Adeus Info » : www.adeus.org/newsletters
- Documentation et photothèque accessibles aux partenaires
- Base contacts Agence

LES 45 MEMBRES ET PARTENAIRES ASSOCIÉS DE L'AGENCE

ÉTAT

COLLECTIVITÉS, EPCI, SYNDICATS MIXTES

- * **Grandes collectivités :**
Eurométropole de Strasbourg,
Conseil départemental du Bas-Rhin,
Conseil régional du Grand Est
- * **Villes :** Erstein, Haguenau, Kehl
- * **Communes :**
Hindisheim, Kolbsheim, Osthouse
- * **Syndicats mixtes des SCoT et PÉTR :**
Alsace du Nord, Bande Rhénane Nord,
Bruche-Mossig, Piémont des Vosges,
Région de Saverne, Région de Strasbourg,
Sélestat-Alsace centrale (PÉTR)
- * **Communauté d'agglomération :** Haguenau
- * **Communautés de communes :**
Basse-Zorn, Pays de Barr, Pays Rhénan,
Vallée de Villé
- * **Entités extra-départementales :**
Eurodistrict Strasbourg-Ortenau,
Pôle métropolitain Strasbourg-Mulhouse-
Colmar, Syndicat mixte des Eaux et de
l'Assainissement Alsace-Moselle

ACTEURS SOCIO-ÉCONOMIQUES

- * Caisse des Dépôts et Consignations
- * Chambre de commerce et d'industrie
Alsace Eurométropole
- * Chambre d'Agriculture Alsace
- * Chambre de Métiers d'Alsace
- * Office Public de l'Habitat de l'Eurométropole
de Strasbourg
- * École Nationale Supérieure d'Architecture
de Strasbourg
- * Hôpitaux Universitaires de Strasbourg
- * Maison de l'Emploi et de la Formation
du Bassin de Strasbourg
- * Port Autonome de Strasbourg
- * SNCF Réseau
- * Université de Strasbourg
- * Voies navigables de France Strasbourg

PARTENAIRES ASSOCIÉS

- * ADIRA - Agence de développement d'Alsace
- * Club de l'immobilier d'entreprise de Strasbourg
- * Compagnie des Transports Strasbourgeois
- * Groupe ES
- * Parcus
- * Réseau GDS
- * SERS - Société d'aménagement et
d'équipement de la région de Strasbourg
- * SPL Deux-Rives

L'ÉQUIPE

PRÉSIDENT - Robert HERRMANN

TRÉSORIER - Patrick DEPYL

SECRETÁIRE - René SCHAAL

DIRECTRICE GÉNÉRALE

Anne PONS

DIRECTEUR GÉNÉRAL ADJOINT

Yvès GENDRON

ASSISTANTE DE DIRECTION

Hyacinthe BLAISE

**FINANCES, RESSOURCES HUMAINES,
FONCTIONNEMENT DE LA STRUCTURE**

Marie MASTRANGELO *référent*
Hyacinthe BLAISE - Youssef KATIRI
Maher KHDHIR - Agnès KLEIN
Élodie KOEFFINGER
Camille MULLER - Pierre REIBEL
Joachim DE CARVALHO MENDES

HABITAT ET MODES DE VIE

Nadia MONKACHI *référent*
Magali BISET - Samuel JABLON
Youssef KATIRI - Amandine MALLICK
Sabine VETTER - Lucile WEILL-BARILLET
(Julie DARGAUD)

DÉMOGRAPHIE, FONCIER, DONNÉES

Ahmed SAÏB *référent*
Touda AITMBARK - Pierre DE CADENET
Luca CHIARIZIA - Vincent FLICKINGER
Timothé KOLMER - Mathieu LAVENN
Stéphane MARTIN - Pierre-Olivier PECCOZ

MOBILITÉS

Benôit VIMBERT *référent*
Jessica BERLET - Stéphane HAMM
Timothé KOLMER - Sophie MONNIN
Camille MULLER - Sabrina MORETTO
Nicolas PRACHAZAL

ÉCONOMIE TERRITORIALE

Marie BALICK *référent*
Christelle FIERLING-KNOERY
Nathalie GRIEBEL - Jean ISENMANN
Fabien MONNIER - Nicolas PRACHAZAL

AMÉNAGEMENT ET TRANSFRONTALIER

David MARX *référent*
Cathie ALLMENDINGER - Reynald BAVAY
Sylvie BLAISON - Fabienne COMMESSIE
Karin GAUGLER - Stéphane HAMM
Pierre-Olivier PECCOZ - Vincent PIQUEREL
Pierre REIBEL - Janine RUF

PLANIFICATION ET COHÉSION TERRITORIALE

Vincent PIQUEREL *référent*
Reynald BAVAY - Jessica BERLET
Karin GAUGLER - Stéphane HAMM
Myriam JEANNIARD - Mathieu LAVENN
Stéphanie MARTIN - David MARX
Estelle MEYER - Pierre-Olivier PECCOZ
Ahmed SAÏB - Stéphane WOLFF

ENVIRONNEMENT

Suzanne BROLLY *référent*
Reynald BAVAY - Jessica BERLET
Karin GAUGLER - Éric GIRARD
Stéphane HAMM - Élixa LENGLET
Amandine MALLICK - Nicolas PRACHAZAL
Bruno WINCKEL - Stéphane WOLFF
(Valentine RUFF)

SYSTÈME D'INFORMATION DES DONNÉES

Pierre DE CADENET *responsable*
Touda AITMBARK - Youssef KATIRI
Mathieu LAVENN - Élixa LENGLET
Stéphane MARTIN

ÉVÉNEMENTS & DIFFUSION

Cathie ALLMENDINGER *responsable*
Vincent FLICKINGER - Nathalie GRIEBEL
Jean ISENMANN - Stéphanie MARTIN
Estelle MEYER (Virginie HAMM)
Sophie MONNIN - Camille MULLER
(Maryline ROUSSETTE) - Pierre REIBEL

PUBLICATIONS

Pierre REIBEL *responsable*
Cathie ALLMENDINGER - Jean ISENMANN
Sophie MONNIN

© ADEUS - Janvier 2018 / Programme de travail partenarial 2018

Directrice de la publication : Anne Pons, Directrice générale de l'ADEUS

Équipe projet : Yves Gendron (chef de projet), Marie Balick, Hyacinthe Blaise, David Marx, Marie Mastrangelo, Nadia Monkachi, Pierre-Olivier Peccoz, Vincent Piquere, Anne Pons, Pierre Reibel, Ahmed Saib, Benoît Vimbert, Stéphane Wolff.

Les droits de reproduction (texte, cartes, graphiques, photographies) sont réservés sous toutes formes.

Conception graphique et réalisation : Sophie Monnin/ADEUS - Crédits photographiques : Jean Iseemann/ADEUS

9 rue Brûlée
CS 80047
67002 Strasbourg
Tél. 03 88 21 49 00
Fax. 03 88 75 79 42
adeus@adeus.org
www.adeus.org

