

# PROGRAMME DE TRAVAIL PARTENARIAL 2019



L'Agence  
de Développement  
et d'Urbanisme  
de l'Agglomération  
Strasbourgeoise





# PROGRAMME DE TRAVAIL PARTENARIAL 2019



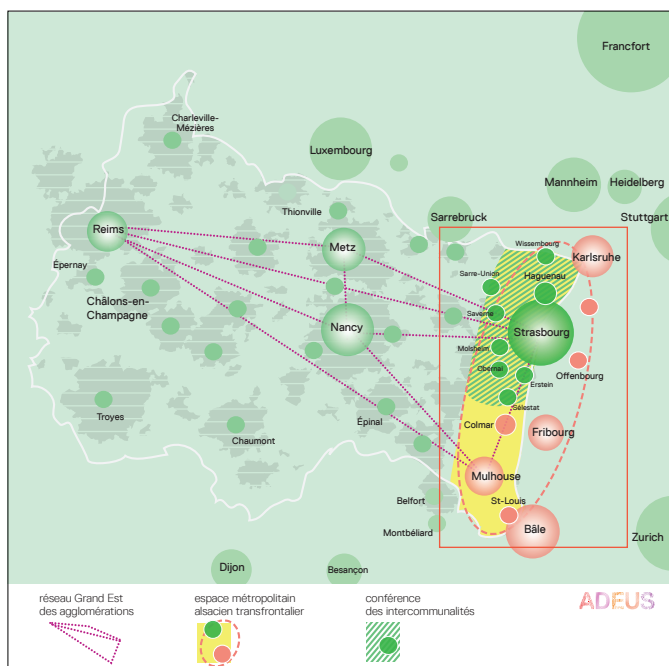
L'Agence  
de Développement  
et d'Urbanisme  
de l'Agglomération  
Strasbourgeoise

## SOMMAIRE

- 4 2019 : UNE ANNÉE DÉTERMINANTE DE PROJETS
- 6 LE PROGRAMME DE TRAVAIL DE L'AGENCE COMPREND DEUX PARTIES
- 8 **INTELLIGENCE DU TERRITOIRE**  
Axe 1  
Comprendre le territoire, partager l'information, anticiper les évolutions
- 14 **ACCOMPAGNEMENT DES MEMBRES POUR LEURS STRATÉGIES DE TERRITOIRE ET LEURS POLITIQUES PUBLIQUES**  
Axes 2, 3 & 4  
Construire le fonctionnement métropolitain  
Bâtir une vision à plus grande échelle  
Adapter le territoire à son environnement et à la vie des gens
- 20 **CONTRATS SPÉCIFIQUES**
- 22 FAIRE ÉVOLUER L'AGENCE AVEC SES MISSIONS  
LES PARTENAIRES ET LE PERSONNEL DE L'ADEUS

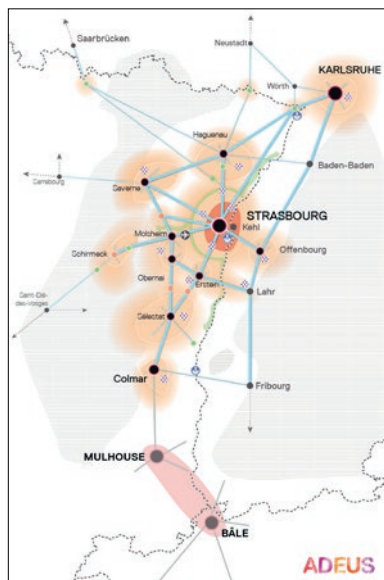
## VERS UNE VISION DE L'AMÉNAGEMENT DU TERRITOIRE POUR DEMAIN

Source et réalisation ADEUS, décembre 2017

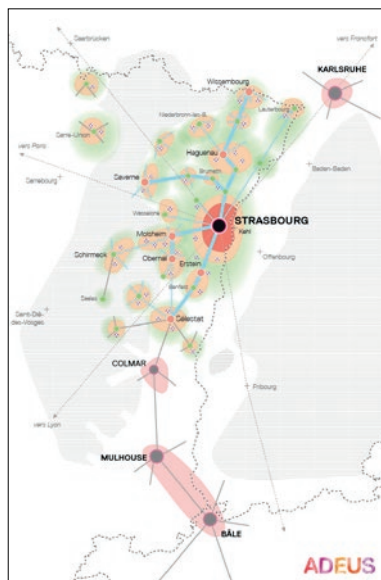


## TROIS SCÉNARIOS

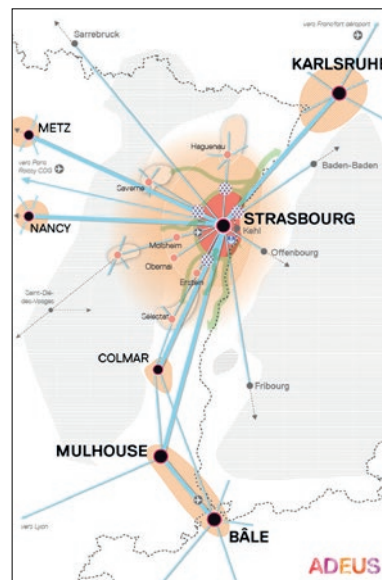
Source et réalisation ADEUS, décembre 2018



**EN RÉSEAU DE VILLES:** ARTICULATION ENTRE LES TERRITOIRES, NOUVEL ÉQUILIBRE ENTRE OFFRE ET DEMANDE



**EN ARTICULATION DES BASSINS DE VIE:** COHÉSION SOCIALE, ANCRAGE DANS LA PROXIMITÉ



**RAPPROCHEMENT DES PLUS GRANDES AGGLOMÉRATIONS DE L'EUROREGION:** ATTRACTIVITÉ ÉCONOMIQUE ET RÉSIDENIELLE

- ville à rayonnement métropolitain
- ville à rayonnement locale
- ville-relais
- ville frontalière
- coeur de métropole
- rayonnement métropolitain
- bassin de vie métropolitain
- bassin de vie de pôle de proximité
- rupture d'urbanisation physique (relief, forêt...)
- pôle économique de développement métropolitain
- lien
- trame verte et bleue
- aéroport
- port

## 2019: UNE ANNÉE DÉTERMINANTE DE PROJETS



2019 pourrait être une année inédite pour la région strasbourgeoise en termes d'aménagement du territoire : celle de la mise en œuvre concrète d'un projet cohérent de réorganisation de l'espace métropolitain transfrontalier, associant les méthodes, du projet urbain aux visions stratégiques.

Le contexte reste singulier, fait d'évolutions institutionnelles en même temps que d'injonctions législatives à définir les projets prioritaires. L'inconfort même de ces télescopages mène les acteurs à une attention renouvelée à la cohérence des projets entre eux, à leur opportunité, à leurs effets pour d'autres thématiques, à leur complémentarité aux différents échelons.

Après le coup de pied dans la fourmière institutionnelle des années 2014/2015 avec les lois NOTRe et MAPTAM, les lois ELAN, LOM, puis la révision du Traité de l'Élysée, sans compter la Collectivité Européenne d'Alsace à venir, continuent et élargissent le renouvellement de perspective.

Le travail récent pour le SRADDET de la région Grand Est a révélé le bassin de vie de Karlsruhe à Sélestat et de Sarrebourg à Fribourg, dont la cohésion semble une clé de développement pour chacun de ses territoires.

La révision du Traité de l'Élysée, en cours, rappelle son potentiel spécifique transfrontalier et européen, et renouvelle l'idée ancienne du rapprochement avec l'espace métropolitain de Karlsruhe, au sein du bassin du Rhin supérieur.

Le Schéma de coopération transfrontalière de l'Eurométropole donnera corps aux projets prioritaires de ses trois dimensions urbaines : de proximité, de métropole régionale et enfin de métropole et capitale européenne.

Nombre d'intercommunalités porteuses de compétences en aménagement du territoire reprennent leur projet, elles qui accueillent

en leur sein des communes urbaines et rurales maintenant solidaires. Les PETR et SCoT remettent à jour leurs priorités, et surtout lancent des plans de transition écologique et énergétique.

Avec le Grenelle des mobilités, au plus haut niveau, État, Région Grand Est, Département du Bas-Rhin, Eurométropole de Strasbourg, ensemble, dans un changement de braquet remarquable de la coordination de leurs objectifs, redessinent le cadre quotidien des habitants et l'insertion européenne du territoire transfrontalier, avec bientôt la participation des intercommunalités concernées.

L'ADEUS a représenté les trois options issues des débats, sous forme de cartes récapitulatives, les ambitions qui ne sont pas complètement compatibles entre elles et introduisent un débat d'opportunité entre élus, au-delà d'accords de cofinancement assurant la faisabilité des projets.

L'atelier de projet urbain ADEUS/FNAU accompagnera l'émergence de premières esquisses.

La recomposition de l'espace métropolitain transfrontalier prend tournure. Bien plus, le Grenelle des mobilités en préfigure une première forme de gouvernance.

Plus que jamais, l'ADEUS accompagne la décision des élus en trait d'union entre la réflexion et l'opérationnel, le long et le court terme. Elle facilite les alliances entre territoires, les partenariats autour de projets.

À retrouver tout au long de l'année 2019...

**Anne PONS**

*Directrice générale de l'ADEUS*



# LE PROGRAMME DE TRAVAIL DE L'AGENCE



## LE PROGRAMME DE TRAVAIL DE L'AGENCE COMPREND DEUX PARTIES

Le programme de travail de l'Agence contient des travaux de compréhension et d'analyse des dynamiques territoriales, dits « intelligence du territoire », et des travaux plus proches de l'action publique, par exemple des stratégies territoriales, documents d'urbanisme et ingénierie, dits « accompagnement des membres ». L'ensemble de ces travaux sont imbriqués : l'un nourrit l'autre, l'autre questionne l'un.

La partie « **intelligence du territoire** » a pour objectif de comprendre les dynamiques en cours, de les analyser et les partager. Elle est composée des observatoires, d'un outil au service de l'intelligence des territoires (INTEO), d'éclairages, événements, débats et méthodes. Les travaux des observatoires thématiques (mobilité, habitat, économie, démographie et foncier) sont directement associés aux politiques publiques suivies et à l'alimentation des documents cadre.

La partie « **accompagnement des membres** », pour leurs stratégies de territoire et leurs politiques publiques, a pour objectif d'appuyer les décideurs dans leurs choix en leur fournissant les clés développées dans la partie « intelligence du territoire ». Elle comprend notamment des documents cadre de planification – SRADDET, PLUi, SCoT, PCAET – et de programmation d'habitat (ex. : PLH, PDH, PDALHPD), l'accompagnement des grands projets et politiques publiques (Contrat de Ville) et de l'ingénierie d'appui aux communes et aux intercommunalités comme, par exemple, des études urbaines et patrimoniales, des projections d'effectifs et la programmation des équipements scolaires dans les territoires.

L'Agence accompagne tant des territoires de montagne, ruraux, transfrontaliers, que très urbains, dans un respect des identités et la compréhension des complémentarités avec les territoires voisins. L'Agence réalise son accompagnement en intégrant les enjeux d'articulation aux échelles de la grande Région, du Pôle métropolitain, de la Conférence des intercommunalités, de l'aire urbaine métropolitaine transfrontalière de Strasbourg et des intercommunalités dans une mise en perspective de chacun par rapport aux autres.

En 2019, l'ADEUS s'engage dans son programme de travail au service de chacun de ses membres et partenaires, à continuer la production des éléments pour les accompagner dans les grandes transitions :

- ↳ Les transitions économiques, énergétiques, sociales et environnementales, avec des travaux sur la réciprocité, l'intermédiation, la transition énergétique et la cohésion sociale ;
- ↳ La transition territoriale, selon les besoins qui pourront être exprimés, en particulier la connaissance des articulations, de la commune à la grande Région en passant par les échelles intermédiaires.



# INTELLIGENCE DU TERRITOIRE

AXE 1 **COMPRENDRE  
LE TERRITOIRE,  
PARTAGER  
L'INFORMATION,  
ANTICIPER  
LES ÉVOLUTIONS**





Les profonds changements de société induisent en permanence de nouveaux modes d'habiter, de travailler, de se déplacer, ainsi que de nouveaux rapports, notamment à l'environnement et à la gestion économe de l'espace. La prise en compte de ces demandes par les politiques publiques qui entendent les accompagner ne peut se faire sans une véritable compréhension des besoins qu'elles expriment.

Le but des travaux de cet axe est d'offrir à nos partenaires les moyens de comprendre les évolutions qui touchent leurs territoires, afin d'être en capacité d'anticiper les adaptations nécessaires à leurs politiques sectorielles. Les travaux d'intelligence du territoire servent d'articulation aux politiques publiques entre les communes, intercommunalités, département et grande région.

Dans ce cadre, l'Agence produit des récits à partir d'INTEO, observatoires, éclairages pour la compréhension du territoire, suit avec des observatoires thématiques plusieurs politiques publiques thématiques, éclaire et défriche les nouveaux enjeux.

L'Agence organise aussi, à des fins de partage avec ses membres et avec le grand public spécialisé, des ateliers techniques, des séances de présentation de ses travaux et des conférences/débats.

Grâce à son fonctionnement en réseau national, l'Agence apporte à ses membres l'expérience, la méthodologie, la technicité développée dans d'autres territoires.



## PROGRAMME DE TRAVAIL 2019

### SYNTHÈSES TRANSVERSALES

- Des récits thématiques en habitat et en économie à partir du résultat des observatoires et des éclairages

### INDICATEURS DE TERRITOIRES

- Un portail d'indicateurs INTEO : facilitateur d'analyse des atouts et enjeux de chaque territoire

### OBSERVATOIRES THÉMATIQUES

- En habitat, mobilités, économie, démographie et foncier pour l'élaboration, le suivi, l'évaluation des politiques publiques et documents d'urbanisme
- Des échanges avec les membres et la participation de l'Agence à leurs différents cercles, commissions

### ÉCLAIRAGES THÉMATIQUES

- Des analyses des tendances émergentes et autour de cinq enjeux transversaux :
  - l'attractivité des territoires,
  - l'interdépendance entre territoires,
  - l'efficacité de l'usage des ressources naturelles,
  - les modes de vie,
  - les inégalités

### ÉVÉNEMENTS ET DÉBATS

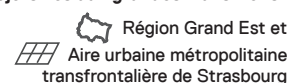
- Des cycles de rencontres
- Des débats à partir de présentations de l'Agence ou de ses membres :
  - Deux demi-journées de présentation des travaux de l'Agence,
  - Cinq à dix ateliers techniques de partage en urbanisme, dont trois sur l'actualité législative,
  - Filmer la ville

### MÉTHODES, GROUPES DE TRAVAIL, DIFFUSION

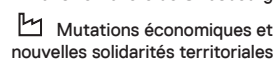
- Des explorations et des défrichages techniques, en lien avec les nouvelles obligations légales dans différentes thématiques comme urbanisme et mobilité, trame verte et documents d'urbanisme, planification et foncier
- Des groupes de travail locaux et nationaux
- Des plateformes d'expertise et d'échange
- Un voyage d'études

#### Projets liés aux grandes transitions :

Territoriale :



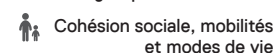
Économique :



Énergétique :



Sociétale :










## AXE 1


# COMPRENDRE LE TERRITOIRE, PARTAGER L'INFORMATION, ANTICIPER LES ÉVOLUTIONS

SUJETS	CONTENUS	
<b>INDICATEURS DE TERRITOIRES</b>		
INTEO - Outil au service de l'intelligence des territoires et de l'observation	Mise à jour des chiffres clés : indicateurs détaillés et indicateurs à la carte	
	Mise à jour de la feuille de route ECO 2030	
	Indicateurs pour les documents cadre	
	Tableau de bord Énergie	
	Tableau de bord Environnement (préfiguration)	
	Conjonctures économiques dans les intercommunalités <b>[Fichier numérique]</b>	
	Développement d'indicateurs complémentaires	
	Données transfrontalières et européennes	
	Partenariats, mutualisation, pilotage, gestion	
	Formations externes aux membres <b>[Réunions]</b>	
	Présentations <b>[Réunions]</b>	
<b>OBSERVATOIRES THÉMATIQUES</b>		
Observatoire départemental de l'habitat (ODH)	Récit annuel d'évolution du territoire en habitat <b>[Note]</b>	
	Chiffres clés du logement dans le Bas-Rhin <b>[Note]</b>	
	Répertoire du logement social dans le Bas-Rhin <b>[Fichier numérique]</b>	
	Observatoire Local des Loyers du Bas-Rhin 2019 <b>[Rapport]</b>	
	Observatoire des copropriétés dans le Bas-Rhin <b>[Diaporama]</b>	
	Observatoire territorial du logement des étudiants <b>[Diaporama]</b>	
	Gestion des partenariats, pilotage, réseaux, présentations et capitalisation	
Observatoire du foncier et de l'évolution des territoires (OFET)	Migrations résidentielles en Alsace <b>[Note]</b>	
	Évolution des structures des ménages dans le Bas-Rhin <b>[Note]</b>	
	Marchés fonciers et immobiliers dans le Bas-Rhin <b>[Note]</b>	
	Mise à jour de la BD POS/PLU <b>[Fichiers numériques]</b>	
	Consommation foncière dans le Bas-Rhin <b>[Note]</b>	
	Consommation foncière dans les SCoT du Bas-Rhin <b>[Jeu de fiches]</b>	
	Consommation foncière dédiée aux activités : approche par secteurs d'activités <b>[Note]</b>	
	Gestion des partenariats, pilotage, réseaux, présentations et capitalisation	
Observatoire des mobilités (ODM)	Rapport annuel de l'Observatoire de la mobilité <b>[Note]</b>	
	Premiers résultats de l'enquête ménages-déplacements allégée <b>[3 notes]</b>	
	Connecté : confrontation entre offre et usage <b>[Note]</b>	
	Observatoire du stationnement <b>[Note]</b>	
	Gestion des partenariats, pilotage, réseaux, présentations et capitalisation	
Observatoire de l'économie (OECO)	Récit annuel d'évolution du territoire en économie <b>[Note]</b>	
	Suivi de l'observatoire Eco 2030 avec les partenaires de la feuille de route <b>[Accompagnement]</b>	
	E-toile : implantation de l'outil, formation à son utilisation et alimentation de l'outil <b>[à préciser]</b>	
	Observatoire des espaces d'activités économiques : phase 1 <b>[Réunion]</b>	
	Gestion des partenariats, pilotage, réseaux, présentations et capitalisation	

## AXE 1



# COMPRENDRE LE TERRITOIRE, PARTAGER L'INFORMATION, ANTICIPER LES ÉVOLUTIONS

SUJETS	CONTENUS	
<b>ÉCLAIRAGES THÉMATIQUES</b>		
Attractivité des territoires	Observatoire du Club de l'immobilier d'entreprise du Bas-Rhin <b>[Note]</b>	
	Géographie de l'innovation en territoire alsacien <b>[Note]</b>	
	Indicateurs de positionnement européen de l'espace métropolitain strasbourgeois <b>[Diaporama]</b>	
	Recensement de l'offre privée et optimisation de l'offre de stationnement (mise à jour) <b>[Note]</b>	
Efficience de l'usage des ressources naturelles	Transition écologique et développement économique <b>[Note]</b>	
	Plateforme de plasticité des territoires : enjeux environnementaux et disponibilités foncières <b>[Note]</b>	
	Plateforme de plasticité des territoires : amélioration de la fonctionnalité écologique de la trame verte et bleue (TVB) grâce aux mesures compensatoires (territoire test : Eurométropole de Strasbourg) <b>[Diaporama]</b>	
	Adaptation au changement climatique : analyse des îlots de chaleur <b>[Note]</b>	
Interdépendance des territoires	Quels liens entre l'Université de Strasbourg et les entreprises locales ? <b>[Note]</b>	
	Filière logistique (e-toile) <b>[à préciser]</b>	
Modes de vie	Conférence Santé : Forum air, urbanisme (Eurométropole, ARS, ATMO Grand Est) <b>[Réunion]</b>	
Inégalités	Impacts et coût de la transition énergétique <b>[Note]</b>	
	Territoires et double précarité énergétique : mobilité et habitat <b>[Note]</b>	
<b>ÉVÉNEMENTS ET DÉBATS</b>		
Rencontres ADEUS	Rencontres ADEUS <b>[Conférences, actes, vidéos]</b>	
	Filmer la ville : débat <b>[Réunion]</b>	
Présentation des travaux de l'Agence	Demi-journées de présentation : mars et octobre	
	Présentation aux intercommunalités et aux autres membres <b>[Réunions]</b>	
Ateliers techniques de partage	Ateliers techniques de partage en urbanisme (de 5 à 10, dont trois sur l'actualité législative) <b>[Réunions]</b>	

SUJETS	CONTENUS	
<b>GROUPES DE TRAVAIL, MÉTHODES ET DIFFUSION</b>		
Groupes de travail	Plateforme d'appui à la transition énergétique : animation et diffusion des travaux <b>[Réunions, diaporama]</b>	☺☺☺
	Plateforme de plasticité des territoires : coordination, animation de débats entre partenaires <b>[Réunion]</b>	
	Mise en réseau des 7 agences du Grand Est (7EST) <b>[Réunions]</b>	
	Accompagnement POPSU-3 : territoire extraterritorial, le port de Strasbourg <b>[Réunions]</b>	
	Commission Éco-quartier <b>[Réunion]</b>	
	Accompagnement KEOSCOPIE <b>[Réunion]</b>	
	Réseau FNAU : mutualisation, numérique, métroscope, observ'agglos, Sytere <b>[Réunions]</b>	
	Réseau FNAU : 40ème Rencontre nationale à Paris <b>[Réunions, atelier]</b>	
	Voyage d'études	
Méthodes	Plateforme de plasticité des territoires : indicateurs trame verte et bleue (TVB) et artificialisation <b>[Diaporama]</b>	
Diffusion des travaux de l'Agence	Publication et diffusion des travaux finalisés fin 2018	

**Projets liés aux grandes transitions :**

Territoriale :

 Région Grand Est et  
 Aire urbaine métropolitaine  
transfrontalière de Strasbourg


Économique :


 Mutations économiques et  
nouvelles solidarités territoriales

Énergétique :

 Transition énergétique des territoires

Sociétale :

 Cohésion sociale, mobilités  
et modes de vie

 Travaux réalisés en collaboration  
entre les 7 agences du Grand Est



ACCOMPAGNEMENT  
DES MEMBRES **POUR**  
**LEURS STRATÉGIES**  
**DE TERRITOIRES**  
ET LEURS POLITIQUES  
PUBLIQUES





**AXE 2 CONSTRUIRE  
LE FONCTIONNEMENT  
MÉTROPOLITAIN**

**AXE 3 BÂTIR UNE VISION  
À PLUS GRANDE ÉCHELLE**

**AXE 4 ADAPTER LE TERRITOIRE  
À SON ENVIRONNEMENT  
ET À LA VIE DES GENS**

La cohérence des politiques publiques et leur adéquation aux modes de vie des habitants reposent en grande partie sur leur articulation et leur déclinaison aux différentes échelles de territoire. Par son fonctionnement partenarial, l'ADEUS constitue un lieu de partage des grands enjeux et un lieu de croisement des politiques sectorielles des partenaires.

Penser dans ce cadre le fonctionnement régional, métropolitain et transfrontalier en intégrant d'emblée les dimensions écologique, économique, d'évolution sociétale et les articulations avec les territoires voisins est le premier objectif de cet axe. Rendre ce fonctionnement lisible, c'est favoriser l'émergence des grands projets de territoire et leur traduction dans les documents cadre : SRADDET, SCoT, PLU, PLH, PDALHPD, PDU, PDH, PCAET. Il s'agit à la fois d'une démarche prospective et de construction de la ville en temps réel, qui contribue aussi à alimenter cette vision à grande échelle.

L'ADEUS accompagne ses partenaires dans l'élaboration, le suivi et la mise en œuvre des documents cadre et des politiques publiques. L'ensemble des résultats de ces travaux est mutualisé au profit de tous les membres.

Les expérimentations et les retours d'expérience nourrissent dans un cercle vertueux à leur tour les projets en cours. Ainsi, en continuité des documents d'urbanisme, l'Agence offre de l'appui à l'émergence de projets et en ingénierie de projet aux collectivités, et aux autres membres qui le demandent.





---

## PROGRAMME DE TRAVAIL 2019

### DOCUMENTS CADRE ET POLITIQUES PUBLIQUES

- La participation à l'élaboration
- La participation au suivi
- La participation à la révision

### PROJETS CADRE MÉTROPOLITAINS, RÉGIONAUX ET TRANSFRONTALIERS

- L'organisation territoriale de l'aire métropolitaine transfrontalière de Strasbourg
- L'articulation des territoires avec la grande région



### INGÉNIERIE D'APPUI AUX MEMBRES
















- L'appui à l'émergence de projet de territoire
- Des études d'opportunités, d'analyse patrimoniale
- Des propositions de méthodes, de démarches de projet
- L'analyse d'impacts de l'urbanisation sur les équipements scolaires



AXES 2, 3 & 4

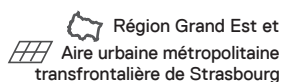
**CONSTRUIRE LE FONCTIONNEMENT  
MÉTROPOLITAIN**  
**BÂTIR UNE VISION À PLUS GRANDE ÉCHELLE**  
**ADAPTER LE TERRITOIRE À SON  
ENVIRONNEMENT ET À LA VIE DES GENS**

SUJETS	CONTENUS	
<b>DOCUMENTS CADRE DANS LES TERRITOIRES DE L'AIRE MÉTROPOLITAINE</b>		
Schéma régional d'aménagement, de développement durable et d'égalité des territoires (SRADDET)	Travaux 7Est en lien avec le SRADDET [à préciser]	
	SRADDET, accompagnement des partenaires : contribution au document final [Réunions]	
Plan départemental de l'habitat	PDH du Bas-Rhin : suivi [Fiche]	
Plan départemental d'action pour le logement et l'hébergement des personnes défavorisées	PDALHPD du Bas-Rhin : suivi [Diaporama]	
Schémas de cohérence territoriale	SCoT de la Région de Strasbourg : révision [Dossier de révision]	
	SCoT Bruche-Mossig : révision [Dossier de révision]	
	SCoT du Piémont des Vosges : évaluation environnementale [Contribution au dossier de révision]	
	SCoT de l'Alsace du Nord : révision [Dossier de révision]	
	PETR Sélestat-Alsace centrale : analyse des résultats de l'application du SCoT [Rapport]	
	Appui aux SCoT et PETR (interSCoT) [à préciser]	
Plans locaux d'urbanisme intercommunaux	PLU de l'Eurométropole de Strasbourg : révision [Dossier de révision]	
	PLU de l'Eurométropole de Strasbourg : modifications n°2 et 3 - Évaluation environnementale [Dossier de modification]	
	PLU de l'Eurométropole de Strasbourg : appel à projet « Ville respirable en 5 ans » - Orientations d'Aménagement et de Programmation (OAP) « Air-climat-énergie » [Contribution au dossier de modification]	
	PLU de l'Eurométropole de Strasbourg : Orientations d'Aménagement et de Programmation (OAP) « Cadre distant : vers un plan paysage de la ceinture des glacis à Strasbourg » [Contribution au dossier de modification]	
	PLU de la Communauté de communes du Pays Rhénan : élaboration [Dossier d'élaboration]	
	PLU de la Communauté de communes du Pays Rhénan : appui (méthode) à la prise en compte des enjeux eau dans les documents d'urbanisme [Note]	
	PLU de la Communauté de communes du Pays de Barr : élaboration [Dossier d'élaboration]	
PLU de la Communauté de communes de la Vallée de Villé : élaboration [Dossier d'élaboration]		
Plans locaux d'urbanisme	Plan de Sauvegarde et de Mise en Valeur de Strasbourg (PSMV) : Orientations d'Aménagement et de Programmation (OAP) [Rapport]	
Plan Climat Air Énergie Territorial	PCAET de l'Eurométropole de Strasbourg : évaluation environnementale [Contribution au rapport]	
	PCAET de la Ville de Strasbourg : contribution à la stratégie [Rapport]	
	PCAET du Pays de Barr [Rapport]	
	PCAET du SCoT de l'Alsace du Nord [Rapport]	
Programme local de l'habitat	PLH de l'Eurométropole de Strasbourg : définition de la stratégie des attributions [Diaporama]	
	PLH de l'Eurométropole de Strasbourg : évaluation à 3 ans [Diaporama]	
	PLH de la Communauté de communes du canton d'Erstein [Rapport]	
Politique de la Ville	Contrat de ville de l'Eurométropole de Strasbourg : mise en place d'un baromètre des quartiers [Diaporama]	

SUJETS	CONTENUS	
<b>PROJETS CADRE MÉTROPOLITAINS, RÉGIONAUX ET TRANSFRONTALIERS</b>		
Projets cadre	Plan guide fluvial Strasbourg/Eurométropole <b>[Diaporama]</b>	
	Port autonome de Strasbourg : atelier de biodiversité <b>[Réunion]</b>	
	Réaménagement des territoires autour de l'A35 <b>[Réunions, fiches]</b>	
	Atelier projet urbain et paysage de la FNAU : Grenelle, A35 <b>[Atelier]</b>	
	Plateforme régionale du foncier : travaux 7 agences (contribution) <b>[Réunion]</b>	
	Grenelle des mobilités <b>[Réunions, notes]</b>	
	Spécificités de l'Eurométropole de Strasbourg, leviers de positionnement dans la grande région et interdépendance au sein de l'espace métropolitain alsacien <b>[Rapport]</b>	
	Réciprocités urbain/rural à l'échelle de l'aire métropolitaine strasbourgeoise <b>[Rapport]</b>	
	Conférence pour l'espace métropolitain Strasbourg-Karlsruhe et Eurodistricts <b>[Atelier, actes]</b>	
Schéma de coopération transfrontalière de l'Eurométropole de Strasbourg <b>[Dossier d'élaboration]</b>		
<b>INGÉNIERIE D'APPUI AUX COMMUNES ET INTERCOMMUNALITÉS</b>		
Ingénierie de projet	Impact de l'urbanisation sur les effectifs des collèges <b>[Diaporama]</b>	
	Impact de l'urbanisation sur les effectifs des écoles primaires <b>[Diaporama]</b>	
	Communauté de communes de la Basse-Zorn : accompagnement à l'émergence d'un projet de territoire <b>[Diaporama, plaquette]</b>	
	Valorisation du projet de territoire de la Communauté de communes de la Basse-Zorn <b>[Note]</b>	
	Opportunité d'une enquête ménages-déplacements transfrontalière <b>[Réunion]</b>	
	Réalisation d'une enquête ménages-déplacements allégée <b>[Réunion]</b>	
	Ingénierie de projet pour les communes de l'Eurométropole : analyses patrimoniales, analyses urbaines et paysagères <b>[Diaporamas]</b>	
	Transport à la demande dans l'Eurométropole : projection de la population en situation de dépendance (Mobistras) <b>[Diaporama]</b>	
	Accompagnement du groupe d'études « Qualité urbaine, architecturale et modes de vie » de l'Eurométropole de Strasbourg <b>[Réunions]</b>	
Étude de paysage urbain des quartiers de faubourg de Haguenau <b>[Diaporama]</b>		

#### Projets liés aux grandes transitions :

Territoriale :



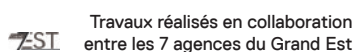
Économique :



Énergétique :



Sociétale :



**Remarque :** les documents de planification sont l'expression des élus pour construire les transitions à partir des différents travaux.

An aerial photograph of the Hippodrome de Hoerdt, a large oval horse racing track. The track is surrounded by green grass and has a dark grey running surface. In the background, there is a residential or industrial area with many buildings. The text 'LES CONTRATS SPÉCIFIQUES' is overlaid on the image. There are several graphical elements: a white asterisk in the top left, a white arrow pointing up on the right side of the track, a white arrow pointing left on the left side of the track, and a grid of white dots in the bottom left corner.

# LES CONTRATS SPÉCIFIQUES

Les contrats spécifiques de l'Agence sont liés à des travaux hors programme de travail partenarial, c'est-à-dire non mutualisés entre les membres, à la demande. Cette partie est moins importante en volume car non prioritaire. L'Agence dirige sa force de travail d'abord au service de ses membres, à la fois dans une logique « in house » et de service d'intérêt général.

La part des contrats spécifiques est limitée au suivi d'actions en cours et aux projets à valeur stratégique ou associés à de la recherche-action.

---

## PROGRAMME DE TRAVAIL 2019

### INGÉNIERIE

→ Quelques compléments aux documents cadre et politiques publiques pour les membres, et notamment les intercommunalités

SUJETS	CONTENUS
INGÉNIERIE	
Autres	Quelques compléments aux documents d'urbanisme et aux politiques publiques pour les membres

FAIRE ÉVOLUER  
L'AGENCE AVEC  
SES MISSIONS

LES PARTENAIRES  
ET LE PERSONNEL  
DE L'ADEUS



L'ADEUS adapte ses travaux pour répondre au plus près des besoins de ses membres avec des publications synthétiques et appropriables. Elle s'ajuste à ses publics avec une meilleure diffusion numérique.

Les sept agences de la région Grand Est : Châlons-en-Champagne, Reims, Nancy, Metz, Longwy, Strasbourg et Mulhouse renforcent d'année en année leur réseau au service d'analyses d'échelle régionale en lien avec les besoins de leurs membres.

---

## PROGRAMME DE TRAVAIL 2019

- Rapport d'activités et programme de travail partenarial (français et allemand)
- Réunions partenariales de suivi, fiches projet et tableau de suivi des projets de l'ADEUS
- Réunions de coordination entre les sept Agences du Grand Est (7EST)
- Site internet et intranet de l'ADEUS : [www.adeus.org](http://www.adeus.org)
- Formation des membres à la demande au portail d'indicateurs INTEO
- Vidéos des conférences de l'ADEUS sur [www.adeus.org](http://www.adeus.org) et sur YouTube
- Newsletter « Adeus Info » : [www.adeus.org/newsletters](http://www.adeus.org/newsletters)
- Campagnes photographiques aériennes et au sol pour alimenter les publications et les documents cadre de l'Agence
- Documentation et photothèque accessibles aux membres
- Base contacts Agence

---

## LES 52 MEMBRES ET PARTENAIRES ASSOCIÉS DE L'AGENCE

### ÉTAT

#### GRANDES COLLECTIVITÉS

Eurométropole de Strasbourg,  
Conseil départemental du Bas-Rhin,  
Conseil régional du Grand Est

#### COLLECTIVITÉS, SYNDICATS MIXTES ET GROUPEMENTS DIVERS

- \* **Villes et communes :** Bischwiller, Erstein, Haguenau, Hindisheim, Kehl, Kolbsheim, Oberhausbergen, Osthouse, Strasbourg
- \* **Syndicats mixtes des SCoT et PETR :** Alsace du Nord, Bande Rhénane Nord, Bruche-Mossig, Piémont des Vosges, Région de Saverne, Région de Strasbourg, Sélestat-Alsace centrale
- \* **Communautés de communes :** Agglomération de Haguenau, Agglomération de Saint-Dié-des-Vosges, Basse-Zorn, Canton d'Erstein, Pays de Barr, Pays Rhénan, Vallée de la Bruche, Vallée de Villé
- \* **Groupements :** Eurodistrict Strasbourg-Ortenau, Pôle métropolitain Strasbourg-Mulhouse-Colmar, Syndicat des Eaux et de l'Assainissement Alsace-Moselle

### ACTEURS SOCIO-ÉCONOMIQUES DE STATUT PUBLIC

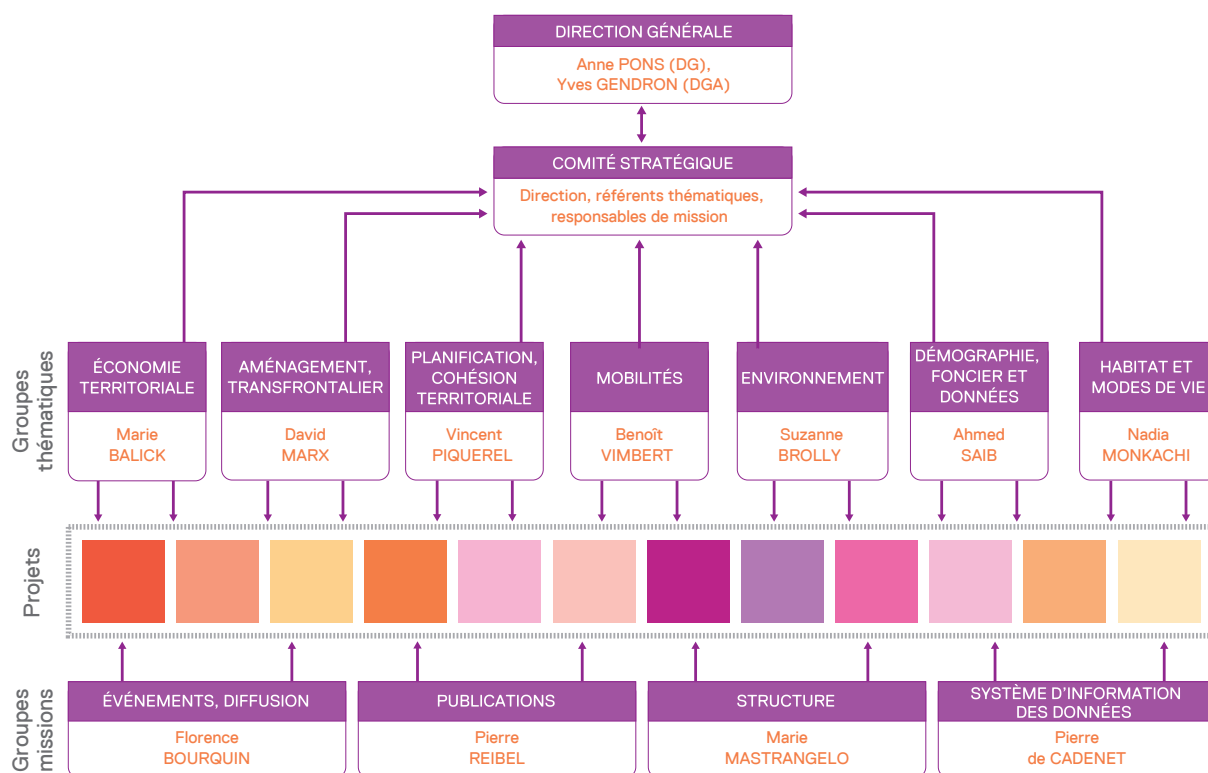
- \* Caisse des Dépôts et de Consignations
- \* Chambre de commerce et d'industrie Alsace et Eurométropole
- \* Chambre d'Agriculture d'Alsace
- \* Chambre de Métiers d'Alsace
- \* École Nationale Supérieure d'Architecture de Strasbourg
- \* Hôpitaux Universitaires de Strasbourg
- \* Maison de l'Emploi et de la Formation du Bassin de Strasbourg
- \* Office Public de l'Habitat de l'Eurométropole de Strasbourg
- \* Port Autonome de Strasbourg
- \* SNCF Mobilités TER
- \* SNCF Réseau
- \* Université de Strasbourg
- \* Voies navigables de France

### PARTENAIRES ASSOCIÉS DE STATUT PRIVÉ

- \* Agence de développement d'Alsace
- \* Club de l'immobilier d'entreprise de Strasbourg et du Bas-Rhin
- \* Compagnie des Transports Strasbourgeois
- \* Groupe ES
- \* Parcus
- \* Réseau GDS
- \* Société d'Aménagement et d'Équipement de la Région de Strasbourg
- \* SPL Deux-Rives



# LE FONCTIONNEMENT DE L'AGENCE EN MODE PROJET ET L'ORGANIGRAMME



Coordonnées de l'Agence : 03 88 21 49 00 - [p.nom@adeus.org](mailto:p.nom@adeus.org)  
 Webmaster : [a.carré@adeus.org](mailto:a.carré@adeus.org)  
 Information générale : [adeus@adeus.org](mailto:adeus@adeus.org)

© ADEUS - Janvier 2019 / Programme de travail partenarial 2019

Directrice de la publication : Anne Pons, Directrice générale de l'ADEUS

Équipe projet : Yves Gendron (chef de projet), Marie Balick, Hyacinthe Blaise, Suzanne Brolly, David Marx, Marie Mastrangelo, Nadia Monkachi, Vincent Piquere, Anne Pons, Pierre Reibel, Ahmed Saïb, Benoît Vimbert.

Les droits de reproduction (texte, cartes, graphiques, photographies) sont réservés sous toutes formes.

Conception graphique et réalisation : Sophie Monnin et Pierre Reibel/ADEUS - Crédits photographiques : Jean Isenmann/ADEUS



9 rue Brûlée  
CS 80047  
67002 Strasbourg  
Tél. 03 88 21 49 00  
Fax. 03 88 75 79 42  
adeus@adeus.org  
www.adeus.org

