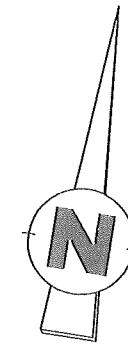


Commune de HANGENBIETEN
 Section : 9 Lieudit : Rue du Canal

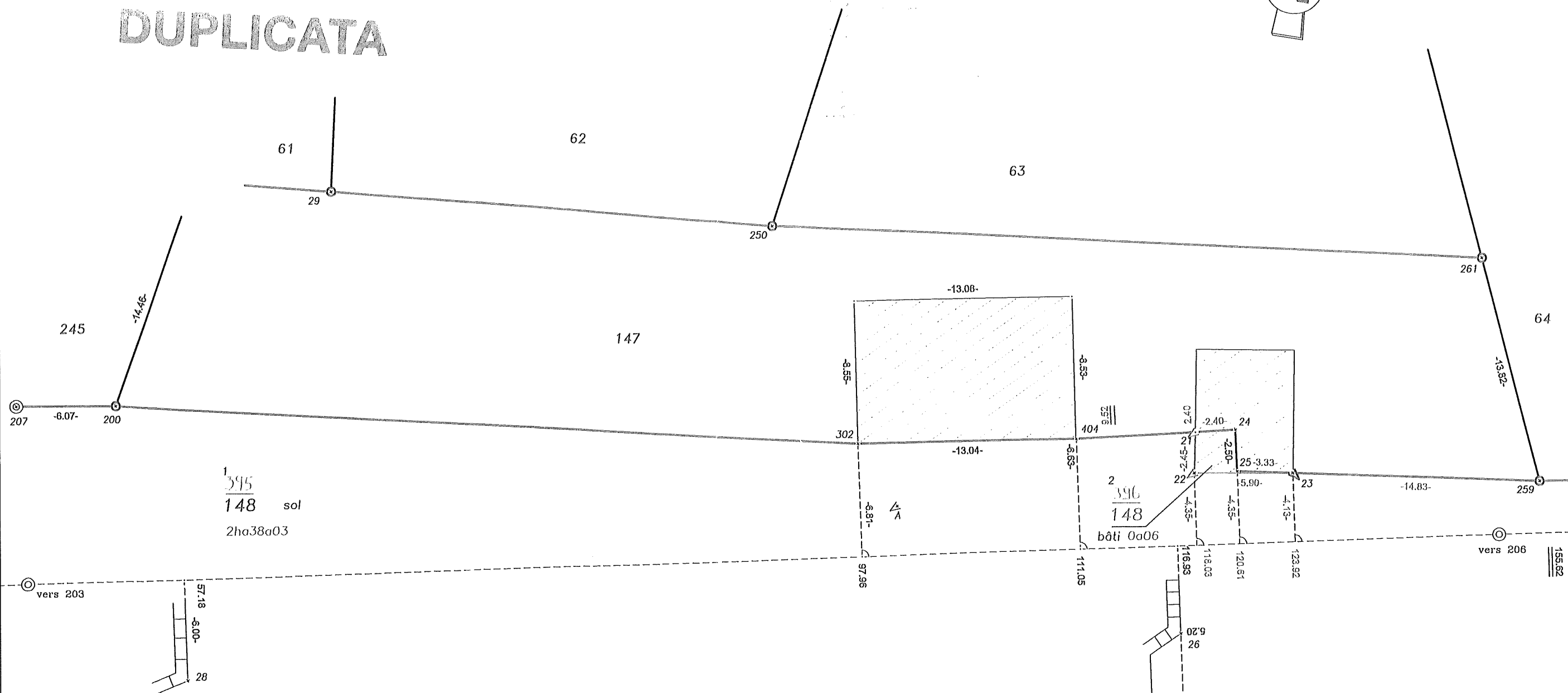
Croquis
 N° 641

DUPLICATA



Croquis sans échelle

Ce document, destiné aux archives cadastrales, est établi conformément aux prescriptions de l'article 52 de la loi du 31 mars 1884



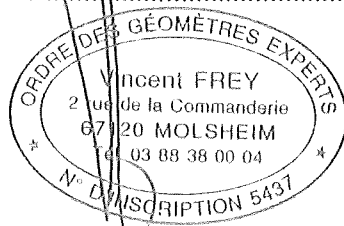
1
 395
 148 sol
 2ha.38a03

2
 396
 148
 bâti 0a06

Les parcelles numérotées 1/148 et 2/148 appartiennent au Département du Bas-Rhin.

Je certifie avoir effectué le lever de la nouvelle situation après abornement préalable et en avoir dressé le présent croquis. le 03 juin 2013.

la nouvelle limite est reconnue exacte par les propriétaires soussignés qui demandent la division de leurs immeubles et l'inscription au Livre Foncier des parcelles créées



Département du Bas-Rhin

Le Chef du Service des Opérations Foncières

Sandrine ANN

MATRICULE	X	Y
21	2040064.97	8160748.91
22	2040065.30	8160746.48
23	2040071.13	8160747.40
24	2040067.32	8160749.43
25	2040067.83	8160746.98
26	2040066.02	8160736.86
27	2040067.16	8160731.08
28	2040007.66	8160724.61
29	2040011.49	8160754.90
200	2040000.82	8160740.12
207	2039994.92	8160739.12
250	2040037.96	8160757.15
259	2040085.83	8160749.27
261	2040080.29	8160761.94
302	2040045.14	8160745.03
404	2040058.02	8160747.38
A	2040048.04	8160741.69

Lambert 93 CC49 Cadastre