

PROGRAMME
DE TRAVAIL
PARTENARIAL
2014



L'Agence
de Développement
et d'Urbanisme
de l'Agglomération
Strasbourgeoise



Arrêté par le Conseil d'administration
du 3 février 2014


PROGRAMME DE TRAVAIL PARTENARIAL 2014

SOMMAIRE

- 5 2014 : QUELLES TRANSFORMATIONS DES TERRITOIRES?
- 6 QUATRE AXES DE TRAVAIL COMPLÉMENTAIRES ENTRE EUX
- AXE 1**
- 9 COMPRENDRE LE TERRITOIRE, PARTAGER L'INFORMATION,
ANTICIPER LES ÉVOLUTIONS
- AXE 2**
- 17 CONSTRUIRE LE FONCTIONNEMENT MÉTROPOLITAIN
- AXE 3**
- 23 BÂTIR UNE VISION À PLUS GRANDE ÉCHELLE
- AXE 4**
- 29 ADAPTER LE TERRITOIRE À SON ENVIRONNEMENT
ET À LA VIE DES GENS
- 33 LES CONTRATS SPÉCIFIQUES
- 37 LES PARTENAIRES ET LE PERSONNEL DE L'ADEUS



2014 : QUELLES TRANSFORMATIONS DES TERRITOIRES?



L'Agence intervient autour d'une idée simple au service du territoire et de ses membres : face à un monde qui change, comment adapter les politiques publiques ?

Deux changements agissent comme une lame de fond et commencent à être décryptés dans leurs retombées concrètes : l'évolution climatique et la métropolisation. En tant que cristallisation locale de phénomènes planétaires, leurs effets gagnent nos villes, villages et campagnes de chaque côté du Rhin et transforment la façon d'appréhender présent et avenir pour chacun d'entre nous.

Ainsi, la mondialisation des échanges, les nouvelles formes de liens et de réseaux, les aspirations renouvelées ont pour effet de conforter l'interdépendance des territoires à l'échelle de l'agglomération strasbourgeoise élargie, mais aussi du pôle Strasbourg-Mulhouse ouvert au transfrontalier et finalement de l'ensemble de l'Alsace. Nos repères d'urbain et de rural sont brouillés, de nouvelles opportunités et de nouveaux risques émergent. Les enjeux portent sur l'optimisation de nos ressources, énergétiques ou naturelles, sur la cohésion sociale à court et moyen terme, sur l'accès à la mobilité géographique et sociale, sur le tournant du numérique, sur la mutation de l'économie...

Comment, face à ces enjeux, repenser les modèles de développement et l'organisation territoriale, flécher les investissements sur les projets prioritaires et agir en cohérence,

d'autant plus que le cadre financier et législatif annonce de plus en plus de contraintes ?

L'Agence participe à l'émergence de solutions, par son expertise et par la plateforme collaborative que représentent ses partenaires. Cette année, le programme de travail développe ainsi, à travers l'appui aux politiques publiques -élaboration, suivi ou mise en œuvre- ou aux projets de ses membres, des travaux directement reliés à ces enjeux, dont les résultats y sont progressivement intégrés.

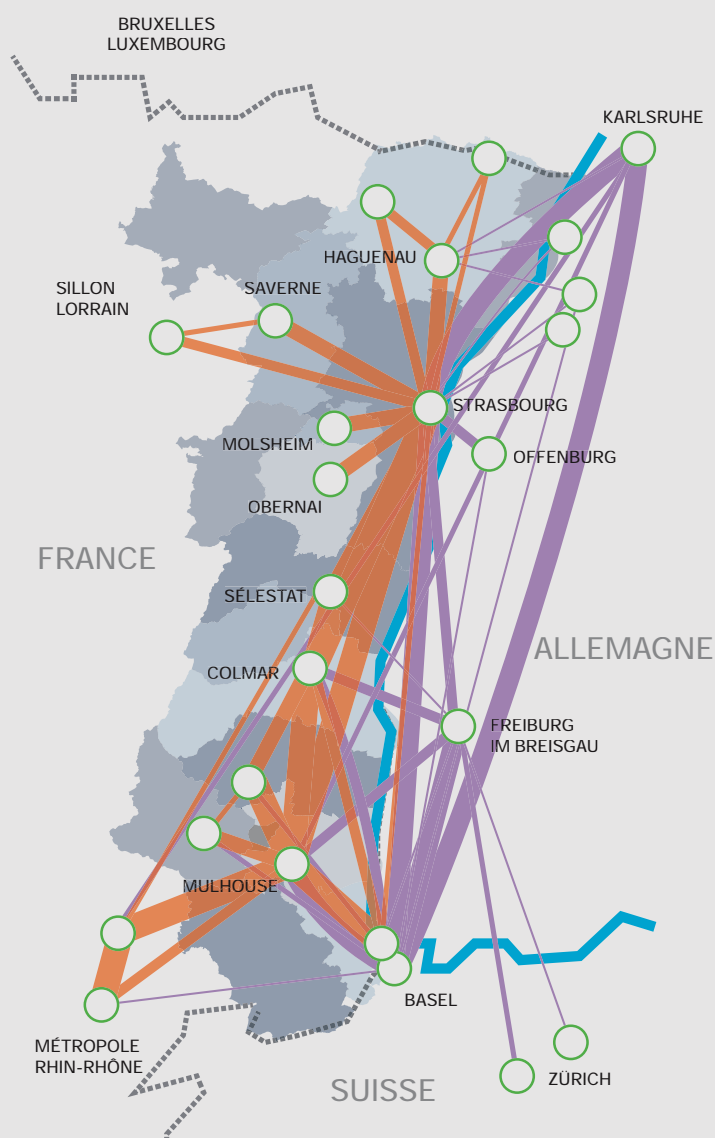
Quelques exemples : un portail de données -première étape, des tableaux de bord- développé à l'échelle régionale, avec l'agence de Mulhouse ; des éclairages approfondis, organisés autour de cinq domaines clé : l'attractivité, l'interdépendance des territoires, les modes de vie, l'efficacité des ressources et l'évolution des méthodes de planification ; une plateforme de transition énergétique, le SCOTERS se portant volontaire pour un projet pilote ; le confortement des travaux au-delà du Rhin, avec l'adhésion à l'Agence en début d'année de l'Eurodistrict Strasbourg-Ortenau.

Plus de précisions en feuilletant ce programme de travail 2014 !

Anne PONS

Directrice générale de l'ADEUS

QUATRE AXES DE TRAVAIL COMPLÉMENTAIRES ENTRE EUX



Une illustration de l'interdépendance des territoires et de la métropolisation en Alsace et au niveau transfrontalier. Sept types de liens, dont mobilité domicile-travail, établissement(s)-siège dans les secteurs technologiquement innovants, partenariats scientifiques européens... (N. Cattan/Adeus)



L'ADEUS ORGANISE SES TRAVAUX AUTOUR DE QUATRE OBJECTIFS POUR LE TERRITOIRE



Le programme de travail est mis en place avec l'ensemble des membres, techniciens et élus, autour des besoins pour les territoires. Il est mutualisé au mieux entre membres, dans un souci d'harmonisation des politiques publiques, négocié en équilibre des charges de travail et ressources données à l'Agence, et finalement contractualisé sous forme de travaux à mener par l'Agence en co-construction avec ses partenaires.

C'est ainsi que le programme de travail 2014 comprend une centaine de travaux d'inégale importance, organisés autour de quatre axes, qui sont autant d'objectifs pour le territoire.


L'Agence participe à la construction du fonctionnement métropolitain (AXE 2), au sens de l'agglomération strasbourgeoise élargie, de fait quasiment au Bas-Rhin; et à bâtir une vision à une échelle plus large encore, plutôt celle régionale et régionale transfrontalière, inhabituelle encore (AXE 3), car l'articulation de ces travaux organise le rayonnement territorial. L'Agence recherche les variables motrices de l'attractivité économique et résidentielle, ou encore la meilleure compréhension du lien entre l'économique et l'urbain.

En parallèle, dans un monde en mutation, l'Agence expérimente avec la mise en place de méthodes ad hoc et avec l'appui à l'émergence de projets, pour faciliter comment, collectivement, adapter ce territoire à son environnement et à la vie des gens (AXE 4). Elle défriche la déclinaison concrète des concepts du développement durable sur le territoire, l'anticipation des obligations induites par les lois, les modalités de mise en œuvre par projet pilote collectif.

Enfin, l'Agence éclaire une intelligence du territoire partagée (AXE 1) par les travaux de ses observatoires et ses éclairages. Travailler de façon transversale et partenariale exige des méthodes de défrichage et de restitution des travaux adaptées. L'Agence s'y applique, notamment par ses publications, ses débats partenariaux et ses cycles de Rencontres.

Ces missions sont exercées en complémentarité avec les services de l'Etat, des collectivités, les bureaux d'étude et autres acteurs du développement.

AXE 1



COMPRENDRE
LE TERRITOIRE



PARTAGER
L'INFORMATION



ANTICIPER
LES ÉVOLUTIONS



AXE 1

**COMPRENDRE
LE TERRITOIRE**

**PARTAGER
L'INFORMATION**

**ANTICIPER
LES ÉVOLUTIONS**

Les profonds changements de société induisent en permanence de nouveaux modes d'habiter, de travailler, de se déplacer, ainsi que de nouveaux rapports, notamment à l'environnement et à la gestion économe de l'espace.

La prise en compte de ces nouvelles demandes par les politiques publiques qui entendent les accompagner ne peut se faire sans une véritable compréhension des besoins qu'elles expriment.

C'est bien le but des travaux de cet axe, que d'offrir à nos partenaires les moyens de comprendre les évolutions qui touchent leurs territoires, afin d'être en capacité d'anticiper les adaptations nécessaires à leurs politiques respectives.

On y trouve donc notes d'information et d'éclairages, résultantes de l'exploitation des observatoires de l'agence, débats d'acteurs des Dimensions villes et territoires, rencontres, avec une place importante à ce qui constitue nos défis collectifs à venir.

PROGRAMME DE TRAVAIL 2014

OBSERVATOIRES

- Transversal : une narration autour d'un bilan tendanciel des observatoires, d'indicateurs de suivi SCoT et PLUi/PLH, la 2ème phase de la mise en place du Portail des Données de l'Agence
- Thématiques : **habitat**, avec la finalisation de l'expérimentation de l'Observatoire local des loyers (OLL) ; **déplacements/mobilités** et le développement des réflexions sur les véhicules particuliers ; l'évolution des territoires et ses travaux sur la **démographie** et le **social** ; **foncier** et évolution des sols ; **économie**, avec les problématiques d'attractivité, d'emplois, de suivi des filières et de mise en place d'un observatoire régional des zones d'activités

ÉCLAIRAGES

- Attractivité des territoires, modes de vie, interdépendance des territoires, efficience de l'usage des ressources :
 - approfondissement, anticipation, prospective
 - évaluations de politiques publiques, explorations

PUBLICATIONS RÉCURRENTES, ISSUES DES OBSERVATOIRES

- Bilan tendanciel, chiffres-clé et données annuelles
- Tableaux de bord, données flash, indicateurs
- Notes et analyses thématiques (2, 4, 8 et 12 pages)
- Diffusion et partage avec les partenaires, les acteurs locaux et le public

PARTAGE DE SAVOIR ET D'INFORMATION

- Rencontres de l'ADEUS
- Articles et débats d'acteurs : « Dimension Villes et Territoires »
- Colloques, échanges avec les universités, réseaux des acteurs de l'urbanisme
- Journée portes ouvertes avec les partenaires

AXE 1

COMPRENDRE LE TERRITOIRE, PARTAGER L'INFORMATION, ANTICIPER LES ÉVOLUTIONS

SUJETS	CONTENUS
OBSERVATOIRES	
Observatoire transversal	Bilan tendanciel annuel des observatoires [Note + Restitution]
	Indicateurs de suivi Interscot [Note globale + Restitution aux partenaires]
	Indicateurs de suivi des PLUi et PLH 3 en 1 : méthode et suivi (CUS, Bischwiller) [Réunions + Diaporama]
	PDA - Organisation du portail de données [Portail interne + Possibilités de requêtage à définir + Réunions]
	Données nécessaires aux observatoires et diffusions
Observatoire départemental de l'habitat	Fin de l'expérimentation d'un observatoire local des loyers (OLL) [Rapport final]
	Enquête loyers [Note]
	Précarité liée au logement [Note]
	Indicateurs du marché immobilier [Indicateur]
	Parc de logements privés FNAIM [Note]
	Répertoire du logement social [Atlas numérique + Rapport]
	Gestion et suivi des partenariats [Réunions]
Observatoire départemental des déplacements	Analyse des flux de véhicules particuliers [Note]
	Finalisation de la synthèse : bilan des trois années d'exploitation de l'EMD, stratégie de localisation relative de l'habitat/emploi [2 Notes]
	Rapport annuel de l'Observatoire Départemental des Déplacements [Rapport annuel]
	Gestion et suivi des partenariats [Réunions]
	Données nécessaires à l'observatoire des déplacements (+ intégration données vélos et données marchandises ORTAL) [Suivi et traitement des données]
	Participation au comité de pilotage de l'ORTAL sur les "nouvelles mobilités" [Réunions]
Observatoire Foncier et évolution des territoires	Démographie & social
	Grandes évolutions démographiques récentes en Alsace [Note + Diaporama]
	Mobilités résidentielles en Alsace (suivi annuel) [Note]
	Evolution des quartiers de la CUS [Note]
	Evolution des ZUS sur la CUS [Rapport annuel + Fiches + Note de synthèse]
	CUCS Haguenau-Bischwiller-Kaltenhouse : mise à jour du rapport 2010 [Note] (à confirmer)
	Populations scolaires : Porte Ouest de la CUS [Diaporama]
	Foncier
	Suivi de la consommation foncière en Alsace, dont méthode Majic et BD OCS [Note (2013-2014) + 2 Diaporamas]
	Grilles des SCoT du Bas-Rhin : consommation foncière [Réunion partenariale + 15 Indicateurs SCoT]
	La consommation foncière par les activités [Diaporama]
	Enjeux et outils liés aux marchés fonciers (avec Vincent Renard) [Note]
	Evolution des territoires
	BD départementale POS/PLU : mise à jour, liens avec la BD POS/PLU 68 (méthodes, harmonisation, historique) [2 mises à jour annuelles + Réunions]
	Identification du foncier réglementaire non encore consommé à partir de la BD OCS 2012 et BD POS/PLU [Diaporama]
	Gestion et suivi des partenariats [Réunions]


SUJETS	CONTENUS
OBSERVATOIRES	
Observatoire Economie	Conjoncture économique multi-thèmes [2 Notes]
	Attractivité et liens économie/territoires
	Attractivité, suivi des indicateurs ECO 2020 et région [Note + Indicateur]
	Attractivité étudiante [Indicateur]
	Classements [Indicateur]
	Emploi et formation
	Appui au diagnostic socio-économique territorial régional partagé en emplois et formations (préparation pour 2015) [Indicateur]
	Evolution du chômage [Note]
	Publics en difficulté face à l'emploi (analyse des données et des dispositifs disponibles) [Note]
	Le marché du travail dans le Bas-Rhin (flash emploi) [Indicateur]
	Tissu économique
	Evolution/mutation du tissu économique [Indicateur]
	Créations et défaillances [Indicateur]
	Transferts d'établissements [Indicateur]
	Veille (presse, entreprises, filières) + fiches comptes-clés [Fiches internes]
	Foncier et immobilier d'entreprise
	Immobilier d'entreprises et production de locaux d'activités (point sur les structures d'accueil dans le Bas-Rhin) [Note]
	Zones d'activités : définitions d'indicateurs, observatoire régional [2 réunions régionales + Diaporama + Finalisation note 2013 (périmètres ZA)]
	Filières stratégiques
	Tertiaire supérieur international [Indicateur]
	Technologies médicales [Indicateur]
	Mobilités innovantes [Indicateur]
	Activités créatives [Indicateur]
	Economie numérique [Indicateur]
	Economie verte [Indicateur]
	Energie [Note]
	Filières traditionnelles
	Agro-alimentaire (suite) [Note 2013]
	Logistique : zoom zone portuaire (suite) [Note 2013]
	Gestion et suivi des partenariats [Réunions]

AXE 1

COMPRENDRE LE TERRITOIRE, PARTAGER L'INFORMATION, ANTICIPER LES ÉVOLUTIONS

SUJETS	CONTENUS
ÉCLAIRAGES	
Attractivité des territoires	Partenariat avec l'INSEE sur l'attractivité économique [Réunions + Note INSEE]
Modes de vie	Exploration : attractivité du parc social [Livrable selon résultats]
	Enquête modes de vie : nouvelles inégalités, nouveaux comportements [Note]
	Typologies de choix modal, dont cyclistes, en collaboration avec l'EPFL [Diaporama]
	Analyse du budget temps-transports comme indicateurs d'inégalités sociales [Diaporama + Note]
	Réflexion pour une méthode nouvelle d'enquête régionale transfrontalière déplacements-modes de vie pour 2015-2016 [Diaporama]
	Analyse du lien entre logement et emplois/activités - Secteur pilote Dambach ou Brumath dans le département 67 (en lien avec le PDH) [Note]
	Adaptation des espaces publics aux grands enjeux de société : proximité, vieillissement, biodiversité - 1ère phase : défrichage et analyses de l'existant [Diaporama + Présentation aux partenaires]
Interdépendances des territoires	Identification des indicateurs de liens entre territoires : suite des travaux Nadine Cattan [Diaporama + Note]
	Evolutions territoriales et sectorielles de l'emploi en Alsace [Note]
	Analyse de l'organisation du développement urbain et évolution de la structuration du territoire régional (armature) [Note]
	Desserte des bassins de vie : approfondissement territoires connectés (suite 2013) [Outil de modélisation + 2 Notes]
	Urbanisme commercial : état des lieux/diagnostic synthétique de l'offre commerciale couvrant le territoire de la région (échelle 67 - phase 1) - (suite) [Note 2013]
Efficience de l'usage des ressources	Analyse du lien entre habitat et énergie, en lien avec le PDH [Note] (à confirmer)
	Identification, collecte et organisation des indicateurs environnement/énergie en lien avec les territoires [Diaporama + Note + Tableau d'indicateurs] (à confirmer)
	Enjeux énergétiques : potentiels de sobriété et efficacité liés aux ménages (modes de vie, mobilité) [3 Notes] (à confirmer)
	Enjeux climat/énergie : effets de la trame verte [Note] (à confirmer)
	Enjeux énergétiques sur le territoire du SCOTERS : fonctionnement réseaux/fournisseurs/consommation/opérateurs [3 Notes] (à confirmer)
	Identification des enjeux environnementaux et du potentiel économique des territoires [Diaporama]
	Foncier d'activités : analyse des besoins par filières/grands secteurs de l'économie, par territoires : premières orientations (suite travaux CCI) [Note + Diaporama + Réunions]
Planification et méthodes	Méthode : planification et modes de vie [Note]
	Diffusion des travaux d'éclairage

SUJETS	CONTENUS
ÉVÉNEMENTS	
Rencontres ADEUS	Cycle Numérique (cycle de 3) [3 Rencontres + Vidéos + Synthèses]
	Cycle PAS (cycle de 2) : port et industrie et complémentarité entre rail, route et fleuve [2 Rencontres + Vidéos + Synthèses]
Dimension Villes et Territoires	1 DVT avec le SCOTERS [Note + Débat d'acteurs]
	1 DVT sur la prospective [Note + Débat d'acteurs]
Autres événements	Journée portes ouvertes [Diaporamas]
	ENSAS : publication ENSAS-POPSU-ADEUS [Publication]
	Événement retours d'expérience PLUi (Club PLUi Alsace, FNAU, ADEUS) [Réunions + Diaporamas]



AXE 2

CONSTRUIRE LE FONCTIONNEMENT MÉTROPOLITAIN



AXE 2

CONSTRUIRE LE FONCTIONNEMENT MÉTROPOLITAIN

La cohérence des politiques publiques et leur adéquation aux modes de vie des habitants reposent en grande partie sur leur articulation et leur déclinaison aux différentes échelles de territoire.

Par son fonctionnement partenarial, l'ADEUS constitue un lieu de partage des grands enjeux et de croisement des politiques sectorielles des partenaires sur un territoire commun.

Penser dans ce cadre le fonctionnement métropolitain de la région transfrontalière de Strasbourg-Ortenau en intégrant d'emblée les dimensions écologique, économique, d'évolution sociétale et de concertation est un objectif majeur de cet axe.

Rendre ce fonctionnement lisible, c'est favoriser l'émergence des grands projets de territoire et leur traduction dans les documents et projets cadre (SCoT, PLU, PDH, PLH, PDU). Il s'agit à la fois d'une démarche prospective et de construction de la ville en temps réel.

PROGRAMME DE TRAVAIL 2014

STRATÉGIES ET DOCUMENTS CADRE ASSOCIÉS AU FONCTIONNEMENT MÉTROPOLITAIN

- Mettre en perspective les options et les conditions de la construction métropolitaine
- Rendre lisibles les articulations entre la CUS, le SCOTERS et les territoires voisins : SCOTERS, PLU communautaire et PLH de la CUS

AXE 2

CONSTRUIRE LE FONCTIONNEMENT MÉTROPOLITAIN

SUJETS	CONTENUS
STRATÉGIES ET DOCUMENTS CADRE ASSOCIÉS AU FONCTIONNEMENT MÉTROPOLITAIN	
SCOTERS : suivi	Pilotage du projet (rencontres territoriales, entretiens du SCOTERS) [Réunions]
	Evolution du document SCOT
	Achèvement du dossier de modif n°3 (DAC) [Mise à jour du document]
	Elaboration du dossier de mise en compatibilité PEX [Tableau comparatif]
	Suivi des résultats du document
	Bilan annuel des indicateurs de suivi [Diaporama]
	Suivi du dispositif foncier : préparation de 9 rencontres intercommunales, groupe pilote foncier [9 Diaporamas + 9 Fiches + Diaporama]
	Participation aux groupes économie et foncier [4 Réunions]
	Mise en œuvre : préparation stratégie à la transition énergétique
	Cartographie des besoins et ressources en énergie, sur base des éclairages et temps zéro SCOTERS [Note + Diaporama + Réunions] (à confirmer)
	Identification des leviers de transition énergétique pour l'émergence d'un schéma directeur énergie (2014 ou 2015) [Note + Diaporama + Réunions] (à confirmer)
	Mise en œuvre : biodiversité
	Mise à jour de l'état initial de l'environnement [Diaporama + Cartes]
Mise à jour des orientations du DOG [Diaporama]	

SUJETS	CONTENUS
STRATÉGIES ET DOCUMENTS CADRE ASSOCIÉS AU FONCTIONNEMENT MÉTROPOLITAIN	
PLUi CUS : finalisation de la formalisation du dossier	Pilotage du projet
	Concertation publique et éléments de vulgarisation [Réunions + Diaporama]
	Synthèses du diagnostic [Note(s)]
	Elaboration des pièces du dossier de PLU : PADD, rapport de présentation, règlement graphique et écrit, évaluation environnementale, orientations d'aménagement et de programmation (OAP) [Dossier pour arrêt]
PLH de la CUS : suivi	Suivi PLH CUS : suivi de la production de logements sur la CUS [Fiche]
	Loyers et profil de population dans les quartiers d'habitat social [Note]

AXE 3

BÂTIR UNE VISION À PLUS GRANDE ÉCHELLE



AXE 3

BÂTIR UNE VISION À PLUS GRANDE ÉCHELLE

A l'heure de la mondialisation, la vie de nos territoires dépend d'échanges à multiples échelles, dirigés par les pôles urbains. Le développement du territoire aux niveaux de la région métropolitaine transfrontalière apparaît comme interdépendant (armature régionale) de celui aux échelles rurales urbaines ou métropolitaines plus habituelles.

Il est surtout synonyme de nouveaux potentiels, économiques, environnementaux, d'attractivité, sinon hors de portée. L'élaboration des documents cadre concernant le département, les SCoT, les villes moyennes et leurs intercommunalités contribuent aussi à alimenter cette vision à grande échelle.

Les travaux de cet axe participent à la compréhension, puis à la construction de ces complémentarités et nouvelles opportunités. Il s'agit d'aborder les questions des dynamiques foncières, de la trame verte et de l'offre globale et locale en termes de services aux populations et aux entreprises, habitat et cadre de vie, main d'œuvre, mobilité, etc.

PROGRAMME DE TRAVAIL 2014

PROSPECTIVE

- Rendre lisibles les grandes options d'organisation du territoire

EURO-RÉGION ET TRANSFRONTALIER

- Accessibilité, évolution des ports de Strasbourg et Kehl

ARMATURE RÉGIONALE

- Dynamiques foncières et trames vertes et bleues régionales, fonctionnement portuaire

DOCUMENTS ET PROJETS CADRE (HORS CUS)

- Complémentarité entre les territoires de la métropole et l'armature régionale (SCoT de la Bruche, PLU de Haguenau, PLUi de la Communauté de communes de Bischwiller, SCoTAN, PLH de Haguenau et Saverne, PDH 67)
- Pôle métropolitain Strasbourg-Mulhouse

AXE 3

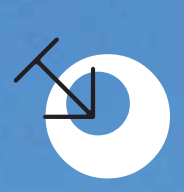
BÂTIR UNE VISION À PLUS GRANDE ÉCHELLE

SUJETS	CONTENUS
PROSPECTIVE	
Prospective appliquée	Prospective, finalisation de scénarii eurorégionaux : traductions territoriales sur la base de l'armature fonctionnelle régionale [Partage avec les partenaires + Note + Schémas]
EURORÉGION ET TRANSFRONTALIER	
Scénarii métropolitains (accessibilité)	Appui à l'élaboration du schéma régional de mobilités [Diaporamas]
	Eclairages complémentaires et réflexions grande accessibilité à la métropole strabourgeoise, y compris autoroutier + transport exceptionnel [Fourniture de données + Travaux à préciser]
	Logistique métropolitaine : identification des enjeux et stratégies d'optimisation (ADEUS/AURM) : 1ère phase agglomérations, 2ème phase régionale (2015) [Note + Réunions]
Scénarii métropolitains (évolution port)	GPEC des métiers des ports (suite) : débat d'acteurs, résultats de l'enquête auprès des entreprises, plan d'actions (à préciser)
	PAS : évolution du port dans son environnement régional, national et européen (suite) [Note + Workshop + Suite]
Scénarii métropolitains (pôle métropolitain)	Pôle métropolitain : accompagnement du Pôle dans la préparation du forum métropolitain avec l'AURM [Forum + Diaporamas] (à préciser)
ARMATURE RÉGIONALE	
Accompagnement PREFACE	Appui à la conception du processus et des modalités d'échanges et de stratégie de la plateforme [Accompagnement + Réunions]
	Contribution des SCoT aux dynamiques foncières alsaciennes : accompagnement sur la base de l'OFET [Présentations partenaires + PREFACE]
	Impacts de la consommation foncière sur les terres agricoles et les espaces naturels : atelier thématique sur les mesures compensatoires [Accompagnement pour préparer l'atelier]
Trame verte et bleue	Appel à projet trame verte en milieu urbain : corridors écologiques en milieu urbain [Note + Présentation nationale]

SUJETS	CONTENUS
DOCUMENTS CADRE (HORS CUS)	
SCoT de la Bruche : élaboration	Elaboration des pièces juridiques : diagnostic/état initial de l'environnement, PADD, leviers d'action [3 Documents intermédiaires]
PLU intercommunal de Bischwiller : élaboration	Elaboration des pièces juridiques du PLU : PADD, rapport de présentation, règlement et zonage, évaluation environnementale, orientations d'aménagement et de programmation (OAP) [Dossier pour arrêt]
SCoTAN : révision	Révision du SCoT [Dossier pour arrêt]
	Matinée du SCoTAN [Ateliers + Diaporamas + Participation]
	Suivi des indicateurs - Evaluation [Note]
	Bilan d'application du SCoTAN - Evaluation à 6 ans : accompagnement du Syndicat Mixte dans l'élaboration du bilan (parties environnementale et foncière), sous suivi des indicateurs [Note]
PLU de Haguenau : suivi	Accompagnement de la procédure, suivi des contentieux, appui aux services [Réunions]
	Constitution des dossiers de modification et de révision du PLU (EBC St-Gérard, carrières GIE terres de Soufflenheim) [Conseil]
PLH de Haguenau : suivi	Suivi de la production de logements (indicateurs) [Réunions + Diaporama]
	Défrichage sur les besoins en logement des personnes en situation de handicap : appui à la mobilisation et à la construction de données, méthodes pour 2015 [Note méthodologique]
PLH de Saverne	Animation [Réunions] (à confirmer)
	Elaboration : diagnostic, document d'orientations, programme d'actions [3 Documents] (à confirmer)
Plan Départemental de l'Habitat du Bas-Rhin : suivi	COPILO [Participation]
	Suivi du PDH [Réunions]
	2 éclairages (voir axe 1)

AXE 4

ADAPTER LE TERRITOIRE À SON ENVIRONNEMENT ET À LA VIE DES GENS



AXE 4

ADAPTER LE TERRITOIRE À SON ENVIRONNEMENT ET À LA VIE DES GENS

Face aux changements législatifs, à la prise de conscience de questions émergentes autour du climat, des modes de vie, de difficultés installées des territoires, l'Agence intervient en accompagnement des élus, en application de prospective et d'expérimentation en grandeur réelle.

L'Agence profite de son fonctionnement en réseau national d'agences et en réseau partenarial pour amener à ses partenaires des compétences de type pédagogie et ingénierie de projet, méthodologie de documents d'urbanisme et de programmation, expérience technique, méthodologique et stratégique, démarches innovantes.

En retour, ces projets nourrissent son expertise, approche environnementale de l'urbanisme, programmation urbaine adaptée, démarches de concertation, prise en compte des nouveaux enjeux climatiques et énergétiques, etc., vérifiant leur pertinence et leur adéquation lors de mises en œuvre de projets ou de documents stratégiques tels que SCoT, Plan Départemental de l'Habitat, Programme Local de l'Habitat, Plans Locaux d'Urbanisme, etc.

PROGRAMME DE TRAVAIL 2014

EXPÉRIMENTATIONS

→ Ingénierie territoriale et de projet : applications communales, préconisations, évaluations et retours d'expérience

MÉTHODOLOGIE ET APPLICATIONS, GROUPES DE TRAVAIL

→ Développement de méthodes, apport d'expertise, explorations : indicateurs, application informatique, enquête

→ Groupes de travail locaux et débat partenarial sur les évolutions du territoire, échanges sur le développement durable et la planification

→ Participation aux groupes nationaux de la FNAU sur les évolutions en urbanisme : modes de vie, ingénierie territoriale, numérique, foncier, nouvelles lois...

SUJETS	CONTENUS
EXPERIMENTATIONS	
Ingénierie territoriale/de projet	Mise en œuvre : TSPO Wasselonne-Strasbourg : analyse des potentiels de développement et de constructibilité avec application communale (à définir) [Note + Diaporama]
	Mise en œuvre : proposition de cahier de préconisations sur la proximité pour les politiques publiques et projets des collectivités [Diaporama + Fiches] (à définir)
	Participation à la commission régionale d'acceptation des projets éco-quartier [Réunions]
	Exploration sur l'adaptation aux changements climatiques : enjeux, état de l'art dans les documents d'urbanisme, perspectives [Diaporama avec l'AURM] (à confirmer)
	Trame verte et bleue : retours d'expérience : eau, zones humides et hamster commun [2 Fiches]
	Mise en œuvre : proposition de cahier de préconisations sur les lisières urbaines (suite) [Diaporama + Fiches]
METHODOLOGIE ET APPLICATIONS, GROUPES DE TRAVAIL	
Méthodes appliquées	Méthode : exploration interne d'un renouveau de méthode d'élaboration des documents cadre (diagnostic et autres pièces) [Protocoles internes]
	Méthode : exploration pour l'exploitation et le suivi des données naturalistes (SCoT Bruche) [Protocoles internes]
	Méthode : évaluation des besoins en logement (suite) [Note interne + Partage avec les partenaires]
Groupes de travail locaux et débat partenarial	Débat partenarial [Diaporama] (à confirmer)
	Groupe développement durable (anciennement Grenelle) (2 fois/an) [2 Réunions]
Groupes de travail nationaux	FNAU (modes de vie, ingénierie territoriale, numérique, foncier, ALUR...) [1 à 3 Réunions]



LES CONTRATS SPÉCIFIQUES

34
6

Départ 16 19 min
LUXEMBOURG
Voie
2

LES CONTRATS SPÉCIFIQUES

L'ADEUS réalise ponctuellement des contrats spécifiques, soit pour ses membres, soit pour compléter son expertise dans différents champs de compétences.

Ces projets, triés aussi pour le contenu ou leur positionnement stratégique, contribuent à enrichir les réflexions menées dans le cadre du programme de travail partenarial.

PROGRAMME DE TRAVAIL 2014

MÉTHODES OU INGÉNIERIE

→ Animation de démarches en déplacement

DOCUMENTS CADRE

→ Appui à l'élaboration de documents d'urbanisme

ÉCLAIRAGES

→ Expérimentation locale, régionale, nationale et transfrontalière : habitat, foncier, planification urbaine

SUJETS	CONTENUS
MÉTHODE OU INGÉNIERIE	
Déplacements	Association TGV-Est : secrétariat permanent [Préparation de la réunion annuelle]
DOCUMENTS CADRE	
Documents d'urbanisme	Convention Alzette (finalisation des dossiers) [2 Notes]
	Plan d'Aménagement Général de Luxembourg-ville [Réunions + Mise à jour du document 2011]
ÉCLAIRAGES	
Expérimentation	Etat : Enquête loyers [Enquête + Analyse de données]

LES PARTENAIRES ET L'ADEUS



LEADER

Directeur régional

METROPOLITAIN

AGENCE CENTRALE

ADEUS

Partenaire	District	Metropole régionale	Metropole locale	Agence territoriale

- Société non-commerciale
- Droit de regroupement
- Hébergement à la demande
- Recherche de partenaires
- Recherche d'activités
- Mobilité individuelle

Composition de l'assemblée générale par collège

LES COLLÈGES

- Etat

COLLÈGE 1 - COLLECTIVITÉS

- Communauté urbaine de Strasbourg
- Département du Bas-Rhin
- Région Alsace

COLLÈGE 2 - COLLECTIVITÉS : VILLES, COMMUNES, COMMUNAUTÉS DE COMMUNES ET SYNDICATS MIXTES DES SCOT(S)

- **Villes** : Bischwiller, Erstein, Haguenau et Kehl
- **Communes** : Hindisheim, Kolbsheim et Osthouse
- **Syndicats mixtes des SCoT** : Alsace du Nord (SCoTAN), Bande Rhénane Nord, Bruche, Piémont des Vosges, Région de Strasbourg (SCOTERS), Saverne, Sélestat et sa Région
- **Communautés de communes** : de la Basse Zorn, de Bischwiller et environs et de la Région de Saverne
- Eurodistrict Strasbourg-Ortenau
- Pôle métropolitain Strasbourg/Mulhouse

COLLÈGE 3 - ACTEURS SOCIO-ÉCONOMIQUES

- Association régionale des organismes HLM d'Alsace (AREAL)
- Caisse des dépôts et consignations d'Alsace
- Chambre de commerce et d'industrie de Strasbourg et du Bas-Rhin
- Chambre d'agriculture
- Chambre de métiers d'Alsace
- CUS Habitat
- École nationale supérieure d'architecture de Strasbourg (ENSAS)
- Hôpitaux universitaires de Strasbourg
- Maison de l'emploi et de la formation du bassin de Strasbourg
- Port autonome de Strasbourg
- Université de Strasbourg

MEMBRES ASSOCIÉS

- ADIRA
- Club de l'immobilier d'entreprise de Strasbourg
- CTS
- SERS

L'ORGANIGRAMME

PRÉSIDENT _ Robert HERRMANN

TRÉSORIER _ Claude GRAEBLING

DIRECTRICE GÉNÉRALE

Anne PONS

DIRECTEUR GÉNÉRAL ADJOINT

Yves GENDRON

ASSISTANTE DE DIRECTION

Hyacinthe SONNTAG

SUIVI AG, CA, BUREAU

Hyacinthe SONNTAG

FINANCES _ Geneviève SCHALK

Marie-Christine FABERT

RESSOURCES HUMAINES

Agnès KLEIN - Élodie KOEPFINGER

SUIVI PTP, CONVENTIONS, TEMPS

Marie-Christine FABERT

Pierre de CADENET - Pierre REIBEL

MOYENS GÉNÉRAUX, ACCUEIL, ENTRETIEN

Nicole CRUCY

Joachim DE CARVALHO MENDES

MOBILITÉS

Benoit VIMBERT *réfèrent* - Aline BOUVARD

Timothé KOLMER - Pierre-Olivier PECCOZ

Benjamin PUCCIO

HABITAT ET DONNÉES

Nadia MONKACHI *réfèrent* - Julie DARGAUD

Mathilde DELAHAYE - Vincent FLICKINGER

Simon GIOVANINI - Amandine HERBETH

Sandrine LECHNER - Pamela WEBER

DÉMOGRAPHIE ET FONCIER

Ahmed SAIB *réfèrent* - Pierre de CADENET

Simon GIOVANINI - Mathieu LAVENN

Benjamin PUCCIO - Florestan RABILLOUD

Pamela WEBER

SCOT ET RÈGLEMENTATION

Christian DUPONT *réfèrent* - Julie DARGAUD

Vincent FLICKINGER - Karin GAUGLER

Anais GSELL-EPAILLY - Colette KOENIG

Pierre-Olivier PECCOZ - Benjamin PUCCIO

Valentine RUFF

ÉCONOMIE ET TRANSFRONTALIER

Colette KOENIG *réfèrent* - Diego CORTÉS

Christel ESTRAGNAT - Nicolas PRACHAZAL

Janine RUF - Fabienne VIGNERON

AMÉNAGEMENT DE L'ESPACE

David MARX *réfèrent* - Sylvie BLAISON

Fabienne COMMESSIE - Julie DARGAUD

Mathilde DELAHAYE - Timothé KOLMER

Janine RUF

ENVIRONNEMENT

Valentine RUFF *réfèrent* - Sylvie BLAISON

Anais GSELL-EPAILLY - Camille MASSE

Mélanie POUS

PLU

Vincent PIQUEREL *réfèrent* - Rachel AYACHE

Fanny CHAILLOUX - Mathilde DELAHAYE

Christian DUPONT - Karin GAUGLER

Thomas GRAFF - Stéphane HAMM

Myriam JEANNIARD - Sandrine LECHNER

Benoit VIMBERT

ÉVÈNEMENTS, COMMUNICATION, DIFFUSION, SITE WEB, VIDÉO

Cathie ALLMENDINGER - Virginie HAMM

Jean ISENMANN - Pierre REIBEL

ARCHITECTURE & BASE DE DONNÉES, OUTILS SIG, INFORMATIQUE

Pierre de CADENET - Fanny CHAILLOUX

Youssef KATIRI - Stéphane MARTIN

ASSISTANTES DE PROJET

Nathalie GRIEBEL - Virginie HAMM

Maryline ROUSSETTE

PAO, SIG, DONNÉES, CARTOTHEQUE, PHOTOTHEQUE, DOCUMENTATION

Fanny CHAILLOUX - Nourredine IDIR

Jean ISENMANN - Mathieu LAVENN

Stéphane MARTIN - Stéphanie MARTIN

Sophie MONNIN - Nicolas PRACHAZAL

Pierre REIBEL

9 rue Brûlée
CS 80047
67002 Strasbourg
Tél. 03 88 21 49 00
Fax. 03 88 75 79 42
adeus@adeus.org
www.adeus.org

