

PAS
PORT AUTONOME DE STRASBOURG

DIRECTION
 25 rue de la Nuée bleue – CS 80407 – F-67002 Strasbourg cedex

Plan annexe à la convention relative à la gestion, l'entretien et la surveillance des carrefours d'accès de la plateforme portuaire de Lauterbourg depuis la RD 248 et de l'itinéraire cyclable européen EV 15

Rép. n° **du**

Vu par le Département du Bas-Rhin : Vu par le Port autonome de Strasbourg :





Frédéric Biery Jean-Louis Jérôme
 Président du Conseil Départemental Directeur Général

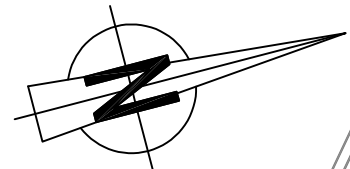
Échelle 1: 5 000 **Réf.** : Entr.ZAC/RD248 **Format papier** : A3

Limite de domanialité et entretien. Dépt - PAS

Annexe 1

LEGENDE

-  Z.A.C Terrains P.A.S.
-  Piste cyclable vélo route EV15 rétablie
-  Piste cyclable vélo route EV15
-  Ancien tracé de la piste cyclable



Nouvelle limite départementale

Ancienne limite départementale

Route Départementale n° 248

Route Départementale n° 248

piste cyclable

Rue Auguste MEYER

NB : Par défaut ce qui n'est pas explicitement mentionné est géré par le propriétaire de l'emprise concernée

PAS
PORT AUTONOME DE STRASBOURG

DIRECTION
25 rue de la Nuée bleue – CS 80407 – F-67002 Strasbourg cedex

Plan annexe à la convention relative à la gestion, l'entretien et la surveillance des carrefours d'accès de la plateforme portuaire de Lauterbourg depuis la RD 248 et de l'itinéraire cyclable européen EV 15

Rép. n° du
Vu par le Département du Bas-Rhin : Vu par le Port autonome de Strasbourg :

Frédéric Biery
Président du Conseil Départemental

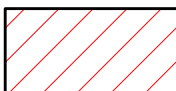
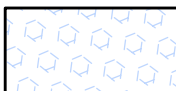





Jean-Louis Jérôme
Directeur Général

Échelle 1: 500 Réf. : Entr.ZAC/RD248 Format papier : A3

Plateforme d'activité portuaire de Lauterbourg
du Port Autonome de Strasbourg

Annexe 3

Ouvrages entretenus par le P.A.S. dans l'emprise départementale

-  Emprise Départementale
-  Emprise P.A.S.
-  Espaces Verts entretenus par le P.A.S.
-  Espaces Verts Zone Portuaire
-  Chaussée Béton entretenue par le Département (y compris marquage au sol)
-  Puits et regards de visite entretenus par le P.A.S.
-  Eclairage Publics entretenus par le P.A.S.

Limite de domaniale et entretien Dépt - PAS